「この地図は国土地理院長の承認を得て、同院発行の2万5千分の1地形図を複製したものである。（承認番号　平25復複、第1111号）」

陸前高田市漁港位置図

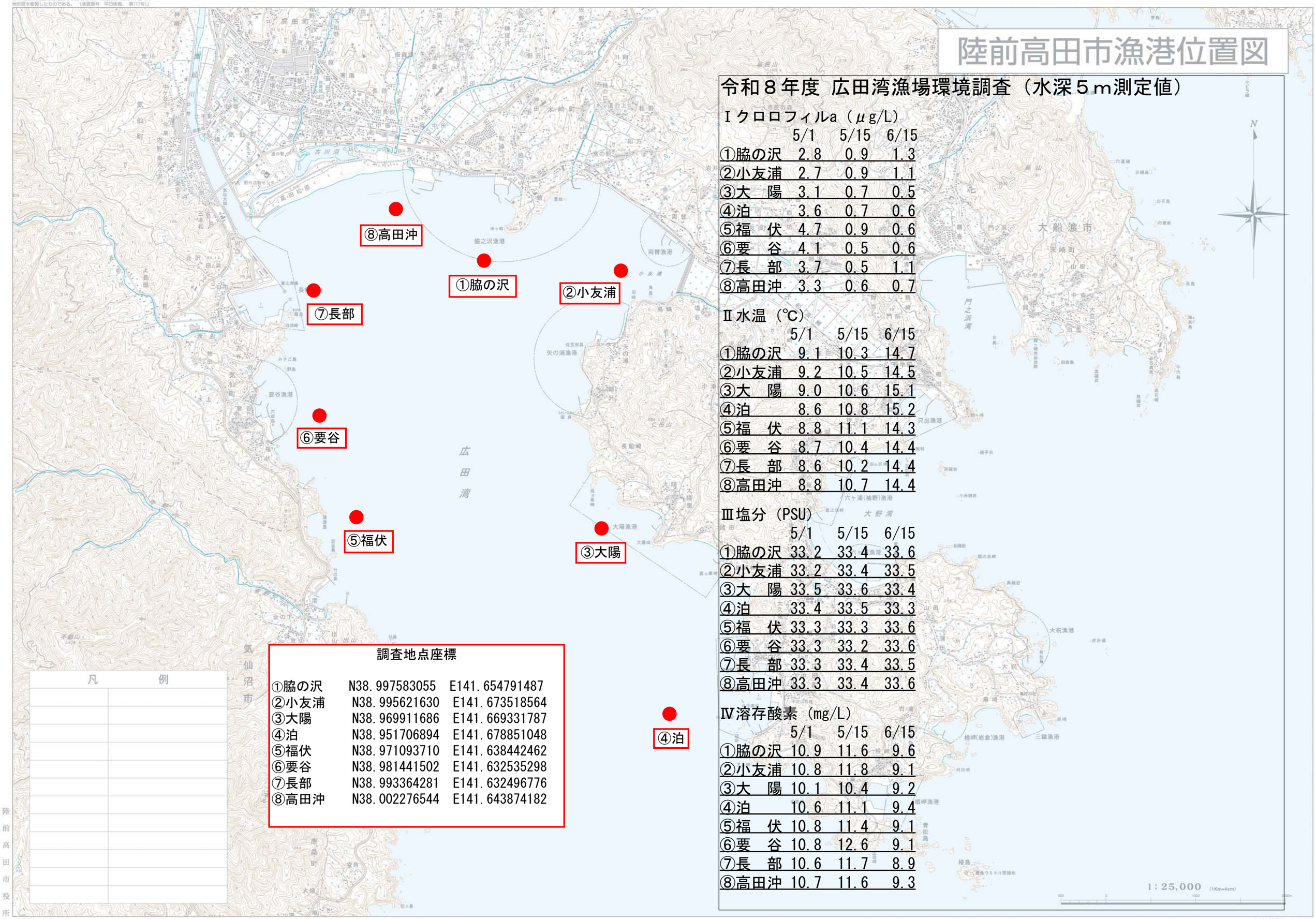

令和８年度 広田湾漁場環境調査（水深５ｍ測定値）

Ⅰクロロフィルa（μg/L）

	5/1	5/15	6/15
①脇の沢	2.8	0.9	1.3
②小友浦	2.7	0.9	1.1
③大　陽	3.1	0.7	0.5
④泊	3.6	0.7	0.6
⑤福　伏	4.7	0.9	0.6
⑥要　谷	4.1	0.5	0.6
⑦長　部	3.7	0.5	1.1
⑧高田沖	3.3	0.6	0.7

Ⅱ水温（℃）

	5/1	5/15	6/15
①脇の沢	9.1	10.3	14.7
②小友浦	9.2	10.5	14.5
③大　陽	9.0	10.6	15.1
④泊	8.6	10.8	15.2
⑤福　伏	8.8	11.1	14.3
⑥要　谷	8.7	10.4	14.4
⑦長　部	8.6	10.2	14.4
⑧高田沖	8.8	10.7	14.4

Ⅲ塩分（PSU）

	5/1	5/15	6/15
①脇の沢	33.2	33.4	33.6
②小友浦	33.2	33.4	33.5
③大　陽	33.5	33.6	33.4
④泊	33.4	33.5	33.3
⑤福　伏	33.3	33.3	33.6
⑥要　谷	33.3	33.2	33.6
⑦長　部	33.3	33.4	33.5
⑧高田沖	33.3	33.4	33.6

Ⅳ溶存酸素（mg/L）

	5/1	5/15	6/15
①脇の沢	10.9	11.6	9.6
②小友浦	10.8	11.8	9.1
③大　陽	10.1	10.4	9.2
④泊	10.6	11.1	9.4
⑤福　伏	10.8	11.4	9.1
⑥要　谷	10.8	12.6	9.1
⑦長　部	10.6	11.7	8.9
⑧高田沖	10.7	11.6	9.3

調査地点座標

①脇の沢	N38.997583055	E141.654791487
②小友浦	N38.995621630	E141.673518564
③大陽	N38.969911686	E141.669331787
④泊	N38.951706894	E141.678851048
⑤福伏	N38.971093710	E141.638442462
⑥要谷	N38.981441502	E141.632535298
⑦長部	N38.993364281	E141.632496776
⑧高田沖	N38.002276544	E141.643874182

凡　例

陸前高田市役所

平成24年3月

株式会社写測　東北支店
電話　022(262)2727

「この地図は国土地理院長の承認を得て、同院発行の2万5千分の1地形図を複製したものである。（承認番号　平25復複、第1111号）」

陸前高田市漁港位置図

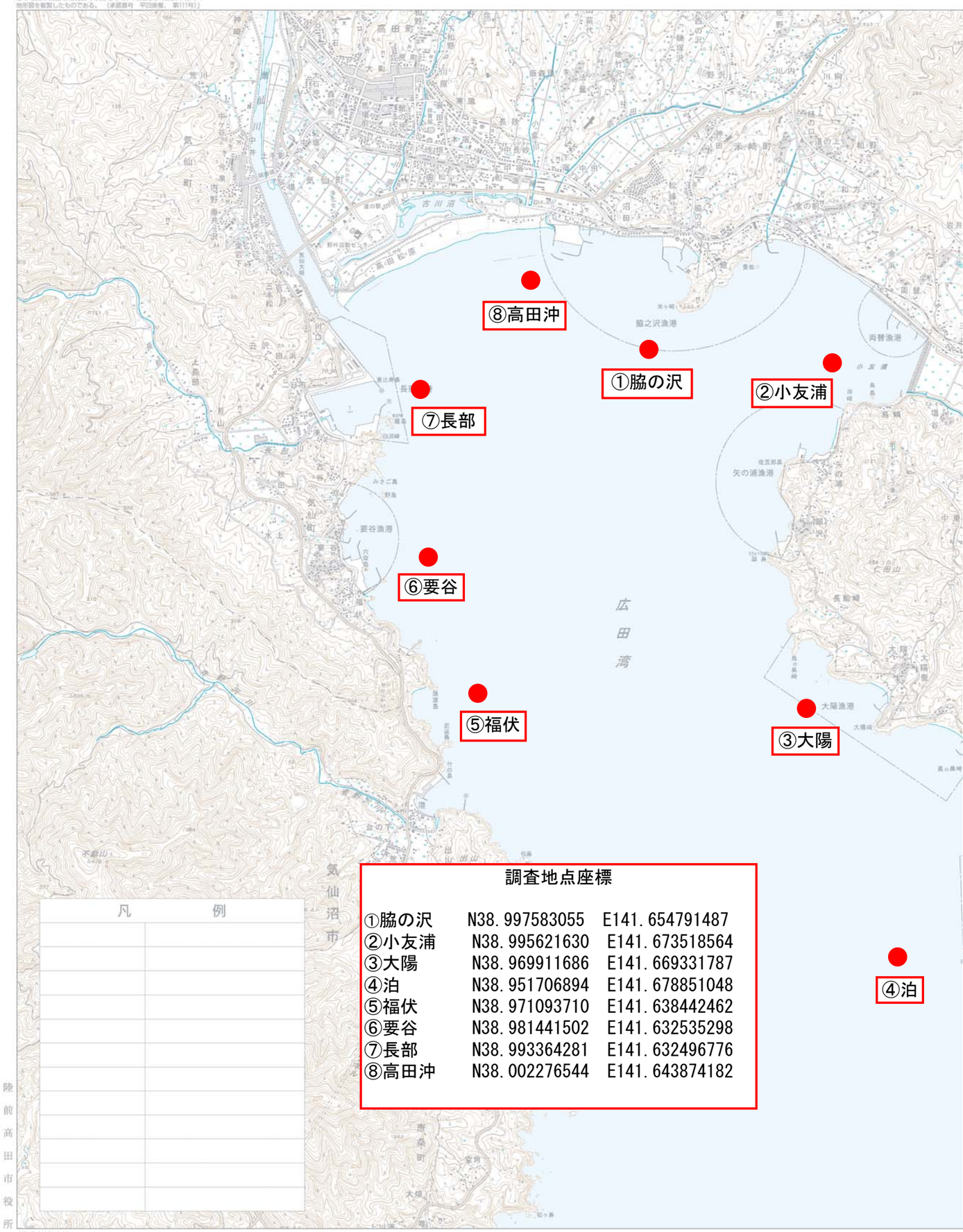

令和８年度 広田湾漁場環境調査（水深10m測定値）

Ⅰクロロフィルa（μg/L）

	5/1	5/15	6/15
①脇の沢	－	－	－
②小友浦	－	－	－
③大　陽	3.3	1.2	1.4
④泊	1.1	1.2	2.0
⑤福　伏	7.3	1.2	1.6
⑥要　谷	8.6	0.8	1.8
⑦長　部	7.6	1.6	1.8
⑧高田沖	－	－	2.0

Ⅱ水温（℃）

	5/1	5/15	6/15
①脇の沢	－	－	－
②小友浦	－	－	－
③大　陽	8.6	10.5	13.9
④泊	8.4	10.5	13.4
⑤福　伏	8.3	9.8	13.1
⑥要　谷	8.1	9.8	13.3
⑦長　部	8.2	9.8	13.2
⑧高田沖	－	－	13.3

Ⅲ塩分（PSU）

	5/1	5/15	6/15
①脇の沢	－	－	－
②小友浦	－	－	－
③大　陽	33.5	33.7	33.6
④泊	33.5	33.6	33.6
⑤福　伏	33.4	33.5	33.6
⑥要　谷	33.4	33.4	33.6
⑦長　部	33.4	33.4	33.7
⑧高田沖	－	－	33.7

Ⅳ溶存酸素（mg/L）

	5/1	5/15	6/15
①脇の沢	－	－	－
②小友浦	－	－	－
③大　陽	9.9	9.7	9.8
④泊	9.9	9.7	10.0
⑤福　伏	10.4	12.1	9.2
⑥要　谷	10.6	14.1	8.9
⑦長　部	10.7	11.5	8.8
⑧高田沖	－	－	9.2

調査地点座標

①脇の沢	N38.997583055	E141.654791487
②小友浦	N38.995621630	E141.673518564
③大陽	N38.969911686	E141.669331787
④泊	N38.951706894	E141.678851048
⑤福伏	N38.971093710	E141.638442462
⑥要谷	N38.981441502	E141.632535298
⑦長部	N38.993364281	E141.632496776
⑧高田沖	N38.002276544	E141.643874182

凡　例

陸前高田市役所

平成24年3月

株式会社写測　東北支店
電話　022(262)2727

「この地図は国土地理院長の承認を得て、同院発行の2万5千分の1地形図を複製したものである。（承認番号　平25復複、第111号）」

陸前高田市漁港位置図

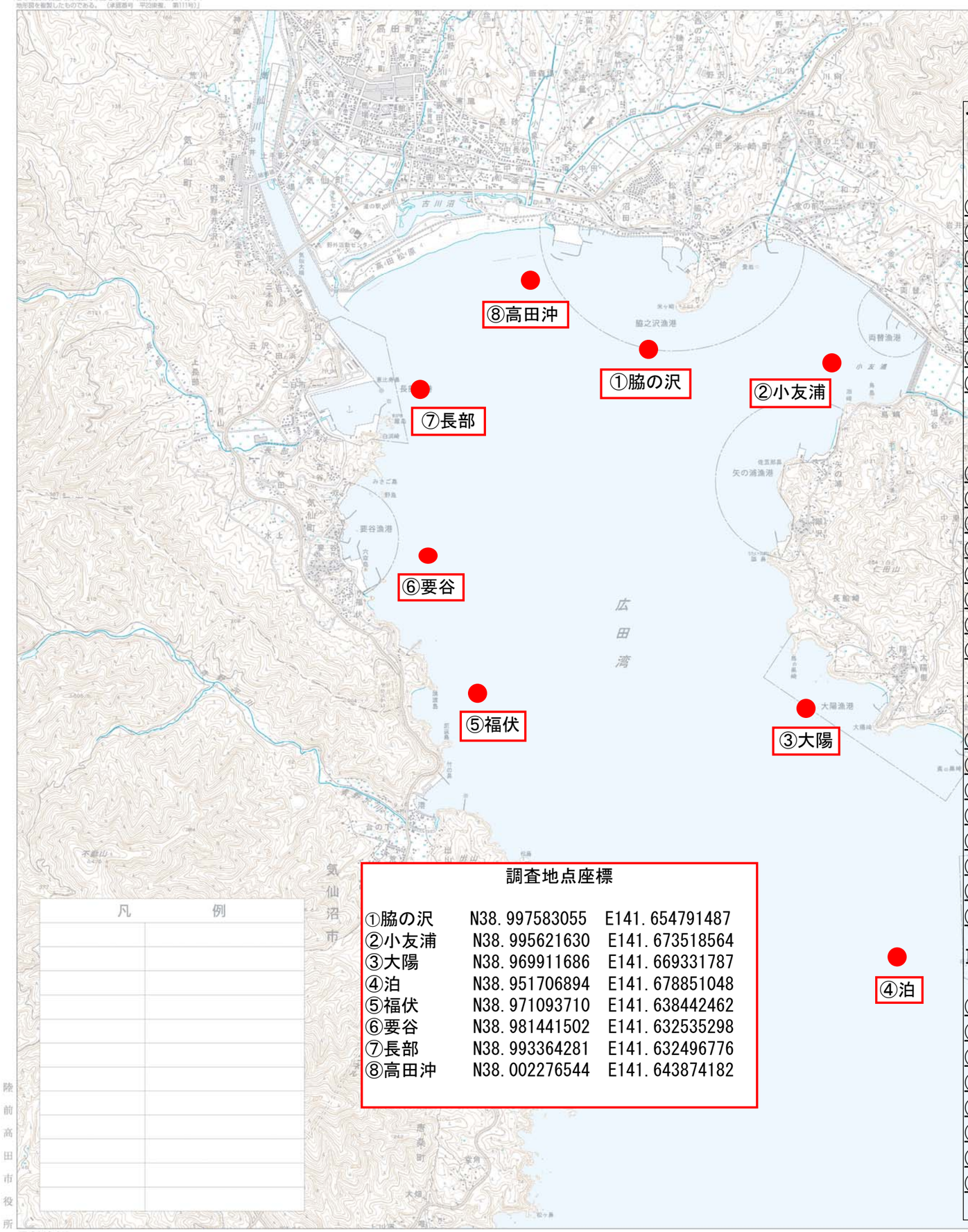

令和８年度 広田湾漁場環境調査（水深15ｍ測定値）

Ⅰクロロフィルa（μg/L）

	5/1	5/15	6/15
①脇の沢	－	－	－
②小友浦	－	－	－
③大　陽	2.5	2.1	2.5
④泊	1.6	2.0	3.0
⑤福　伏	10.2	1.7	2.8
⑥要　谷	8.3	2.3	2.8
⑦長　部	－	－	－
⑧高田沖	－	－	－

Ⅱ水温（℃）

	5/1	5/15	6/15
①脇の沢	－	－	－
②小友浦	－	－	－
③大　陽	8.3	10.4	13.2
④泊	8.1	10.5	12.6
⑤福　伏	8.0	9.5	12.6
⑥要　谷	8.0	9.5	12.5
⑦長　部	－	－	－
⑧高田沖	－	－	－

Ⅲ塩分（PSU）

	5/1	5/15	6/15
①脇の沢	－	－	－
②小友浦	－	－	－
③大　陽	33.5	33.6	33.7
④泊	33.5	33.6	33.7
⑤福　伏	33.4	33.4	33.7
⑥要　谷	33.4	33.5	33.7
⑦長　部	－	－	－
⑧高田沖	－	－	－

Ⅳ溶存酸素（mg/L）

	5/1	5/15	6/15
①脇の沢	－	－	－
②小友浦	－	－	－
③大　陽	9.8	9.7	9.9
④泊	9.6	9.5	9.5
⑤福　伏	10.1	12.3	9.1
⑥要　谷	10.0	14.6	9.1
⑦長　部	－	－	－
⑧高田沖	－	－	－

調査地点座標

①脇の沢	N38.997583055	E141.654791487
②小友浦	N38.995621630	E141.673518564
③大陽	N38.969911686	E141.669331787
④泊	N38.951706894	E141.678851048
⑤福伏	N38.971093710	E141.638442462
⑥要谷	N38.981441502	E141.632535298
⑦長部	N38.993364281	E141.632496776
⑧高田沖	N38.002276544	E141.643874182

凡　例

陸前高田市役所

平成24年3月

株式会社写測　東北支店
電話　022(262)2727