

陸 前 高 田 市 認 定 路 線 網 図 5

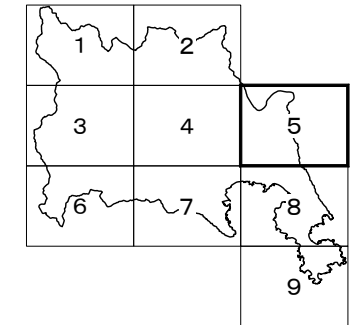
1:10,000

令和六年三月補正

共立設計株式会社調整



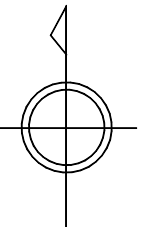
1:10,000



行政区画

岩手県

陸前高田市



凡例

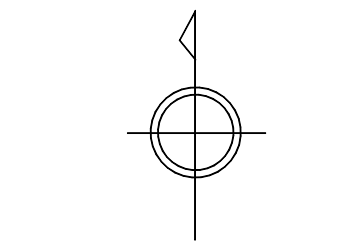
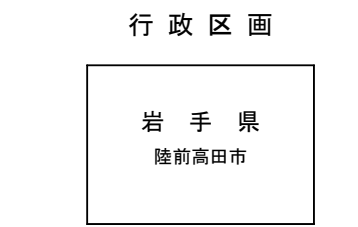
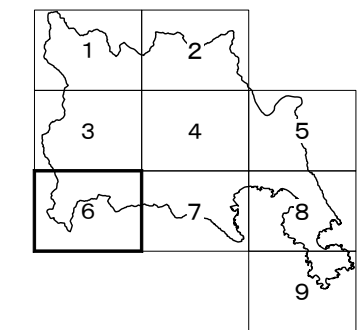
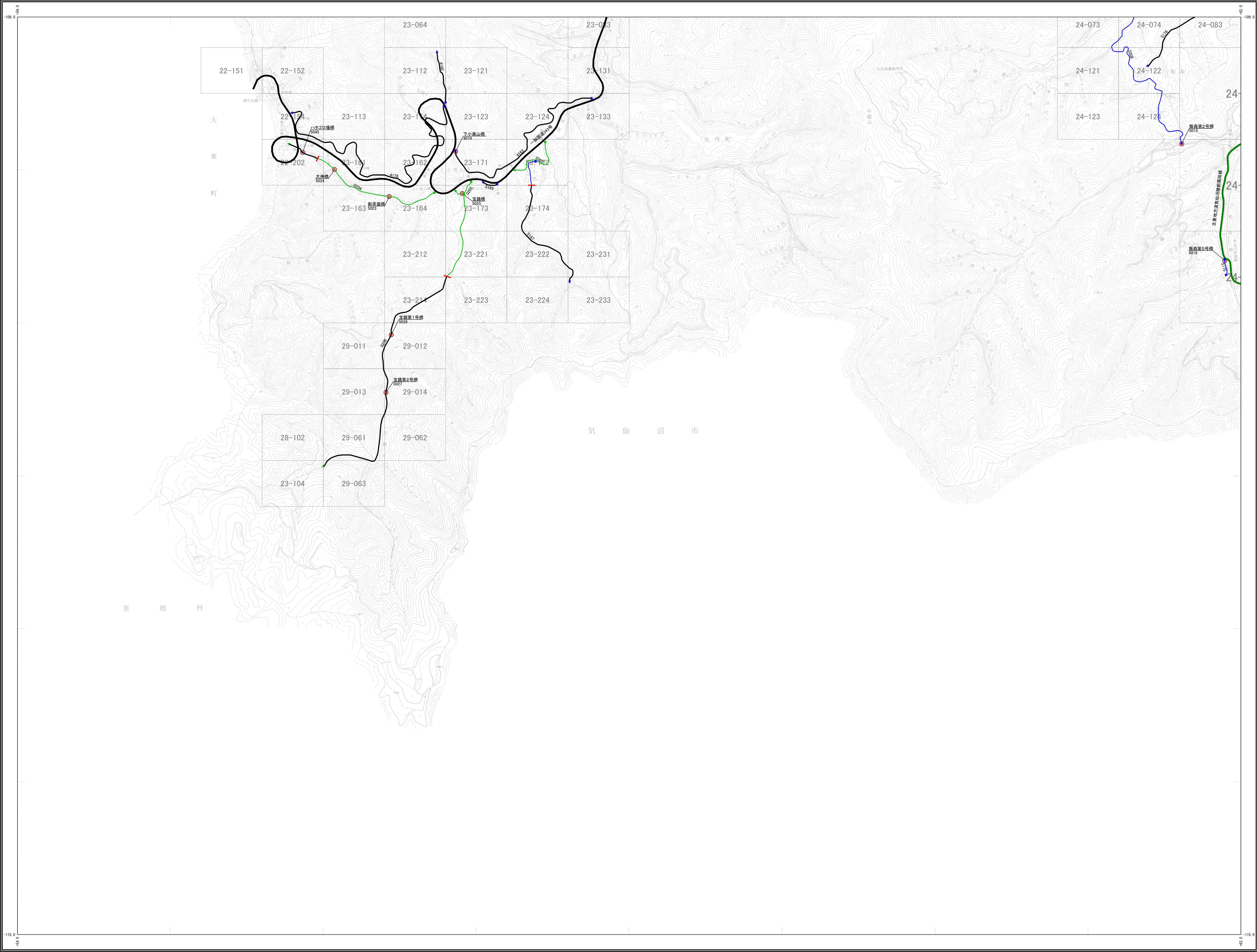
1級市道	
2級市道	
その他市道	
橋梁(重載橋)	
橋梁(一般橋)	
踏切	
国道	
県道	
対象外市道	
一部対象外市道	

陸前高田市

陸 前 高 田 市 認 定 路 線 網 図 6

1:10,000

令和六年三月補正



凡 例

1級市道	
2級市道	
その他市道	
橋梁(重載橋)	
橋梁(一般橋)	
踏 切	
国 道	
県 道	
対象外市道	
一部対象外市道	

共立設計株式会社調整

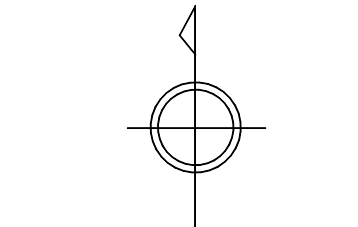
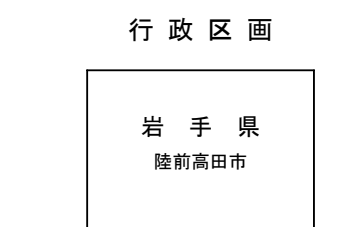
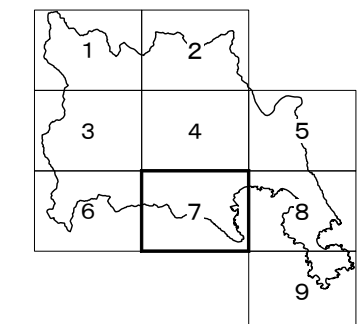
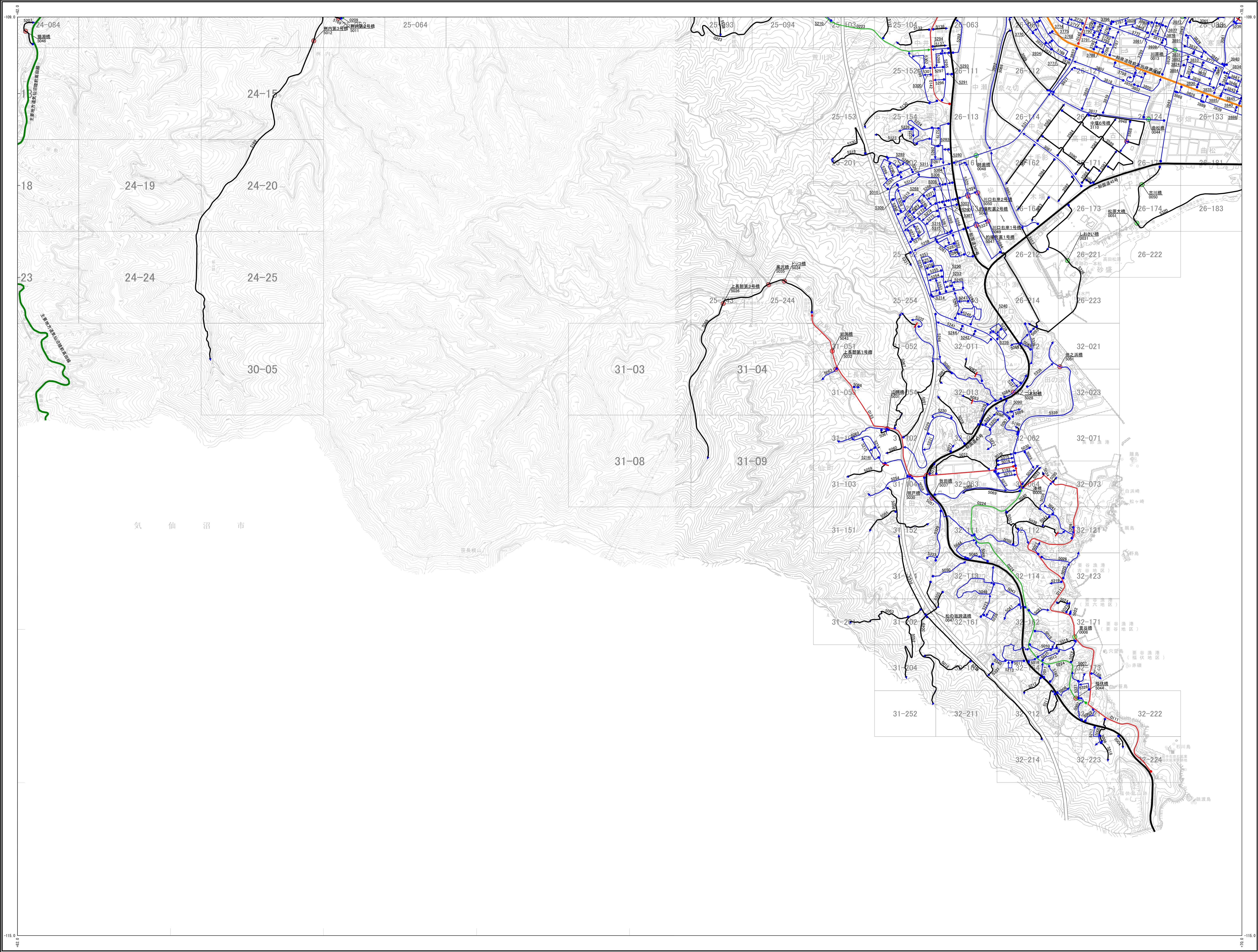
陸 前 高 田 市

1:10,000

陸 前 高 田 市 認 定 路 線 網 図 7

1:10,000

令和七年三月補正



凡 例	
1級市道	
2級市道	
その他市道	
橋梁(重載橋)	
橋梁(一般橋)	
踏 切	
国 道	
県 道	
対象外市道	
一部対象外市道	

共立設計株式会社調整

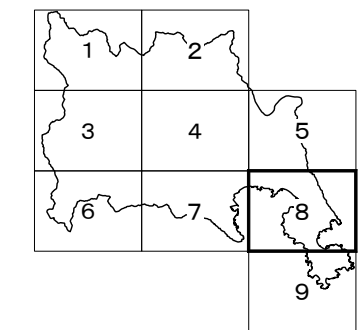
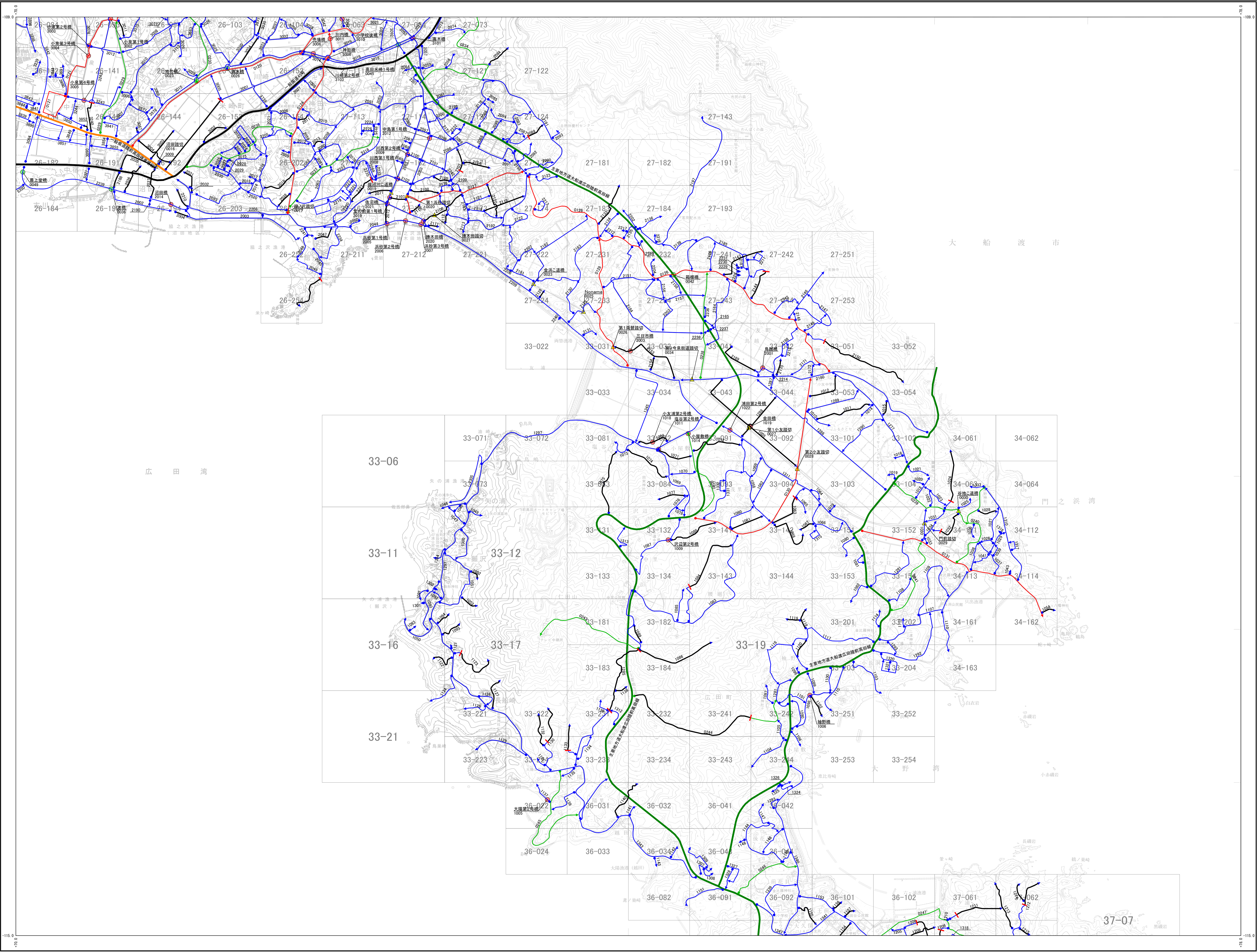
陸 前 高 田 市

1:10,000

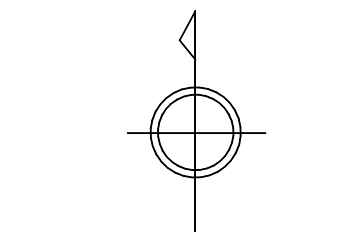
陸前高田市認定路線網図 8

1:10,000

令和七年三月補正



行政区画
岩手県
陸前高田市



凡例	
1級市道	
2級市道	
その他市道	
橋梁(重量橋)	
橋梁(一般橋)	
踏切	
国道	
県道	
対象外市道	

共立設計株式会社調整

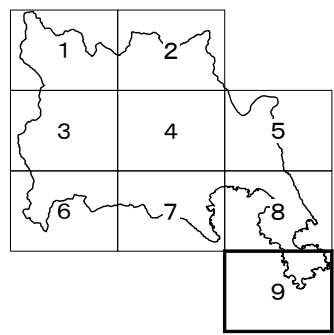
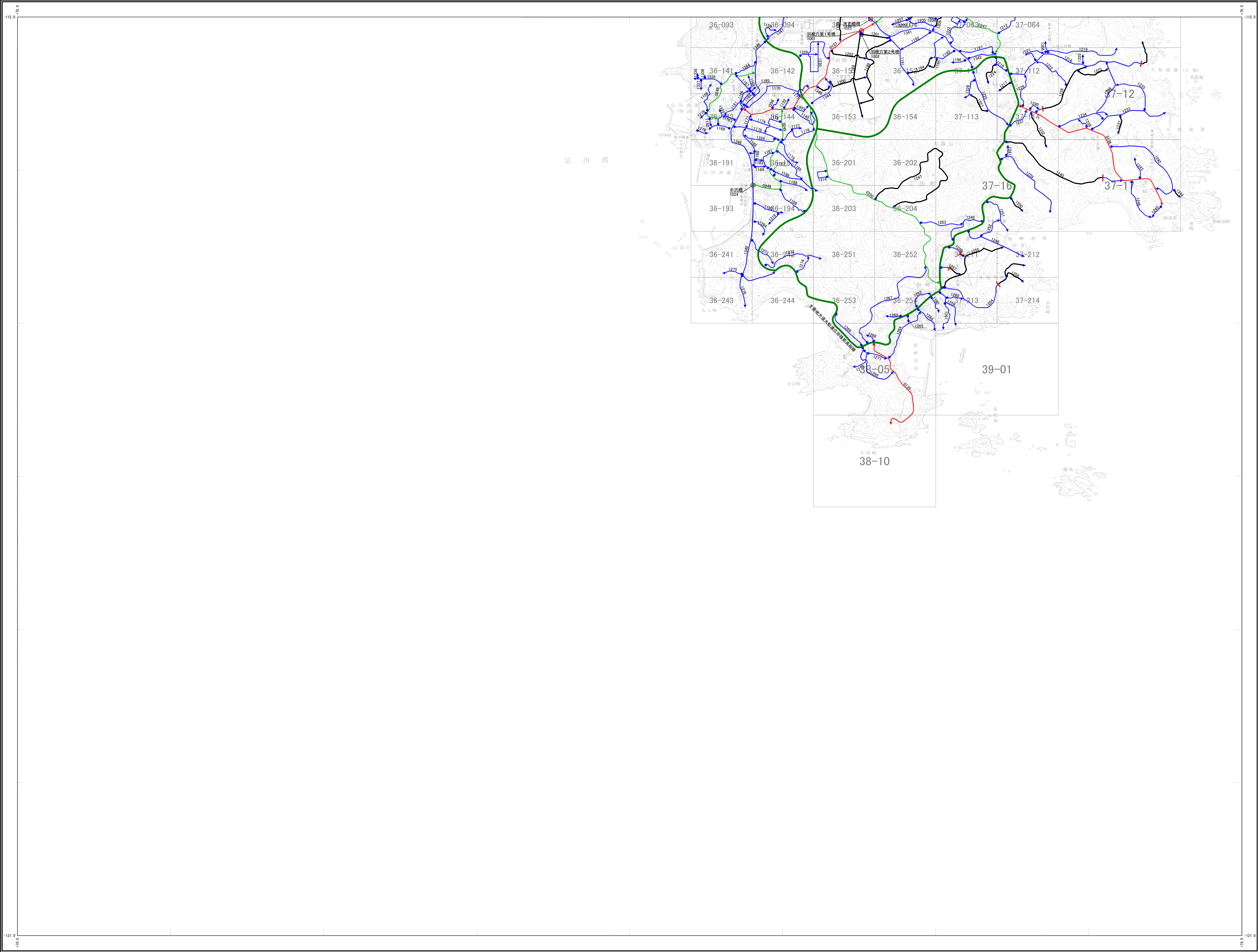
陸前高田市

1:10,000
0 100 500 1000m

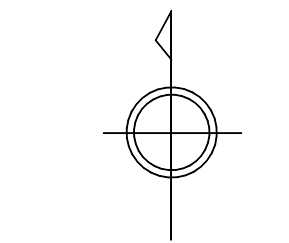
陸 前 高 田 市 認 定 路 線 網 図 9

1:10,000

令和六年三月補正



行政 区 画
岩 手 県
陸前高田市



凡 例	
1級市道	
2級市道	
その他市道	
橋梁(重載橋)	
橋梁(一般橋)	
踏 切	
国 道	
県 道	
対象外市道	
一部対象外市道	

共立設計株式会社調整

陸 前 高 田 市

