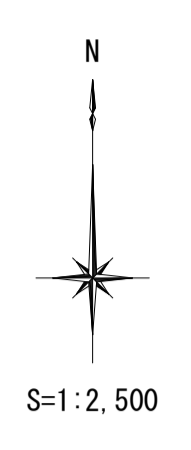


陸前高田都市計画 一団地の津波防災拠点市街地形成施設(高田北地区) (約18.7ha)

計 画 図

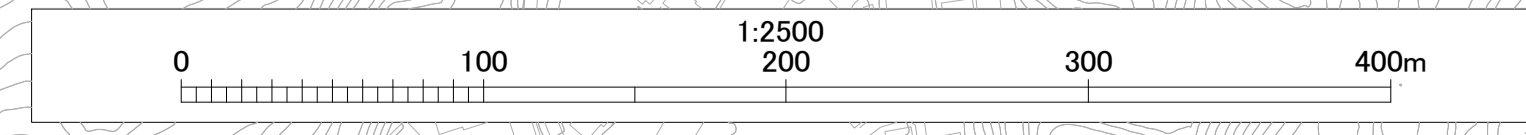
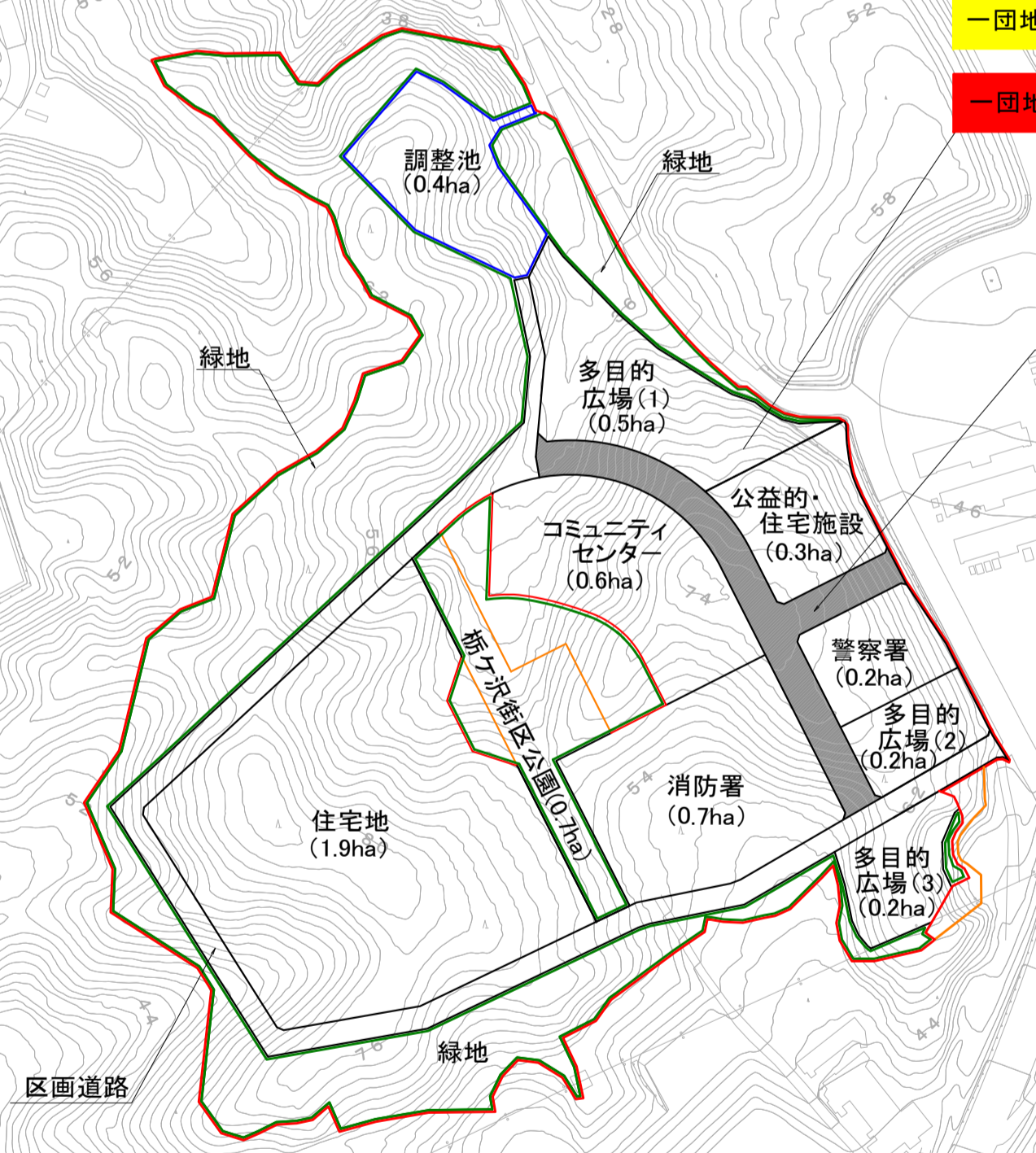
西 区

約9.6ha



一団地の津波防災拠点市街地形成施設(高田北地区)A=約18.7ha(変更前)

一団地の津波防災拠点市街地形成施設(高田北地区)A=約18.7ha(変更後)



凡 例	
	一団地の津波防災拠点市街地形成施設(変更前)
	一団地の津波防災拠点市街地形成施設(変更後)
	地区内幹線道路
	区画道路
	公園および緑地
	調整池