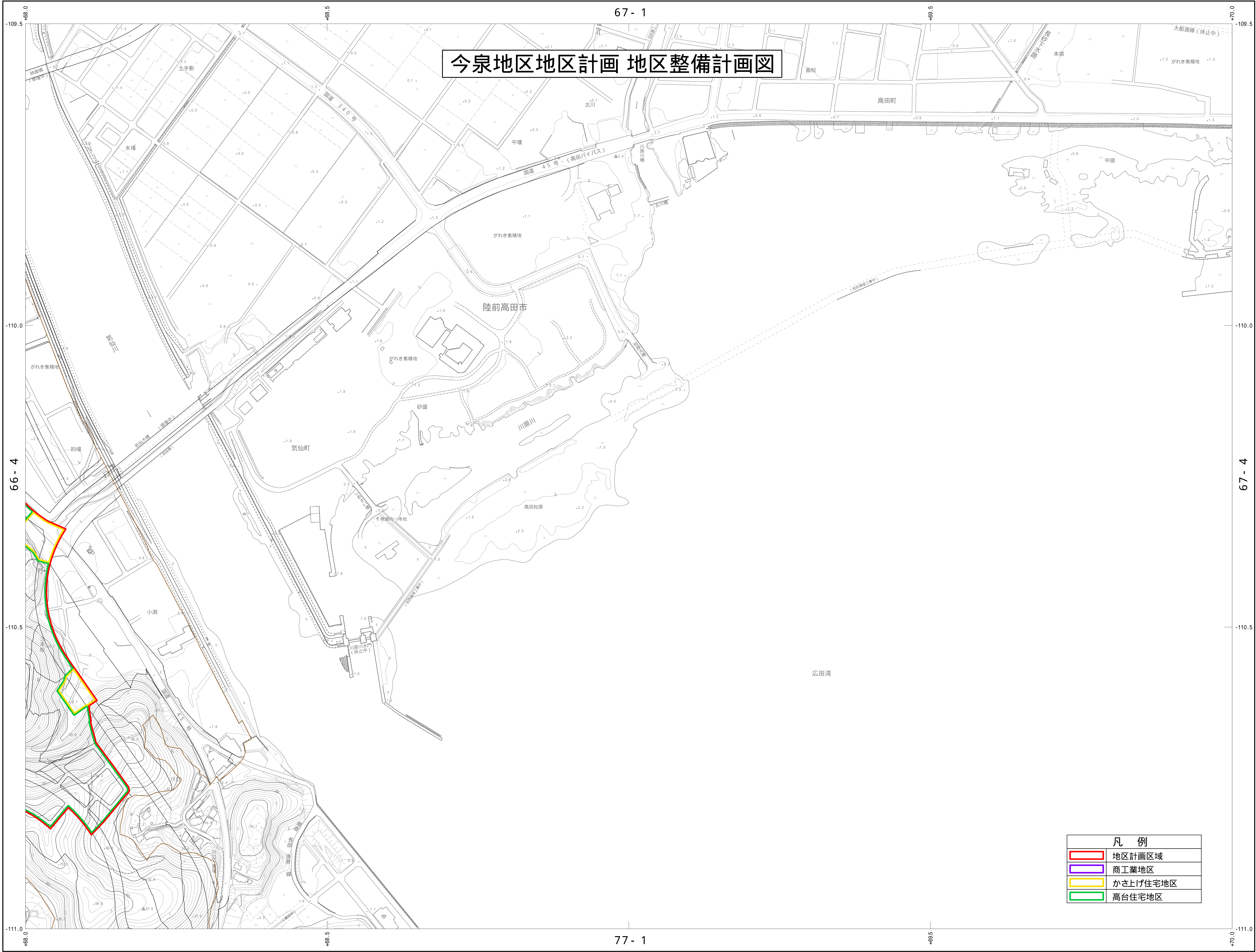


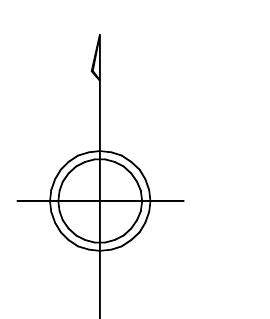
67-1

今泉地区地区計画 地区整備計画図



1	2	3	4	5	6
7	8	9	10	11	12
13	14	15	16	17	18
19					

行政区画  
岩手県  
陸前高田市

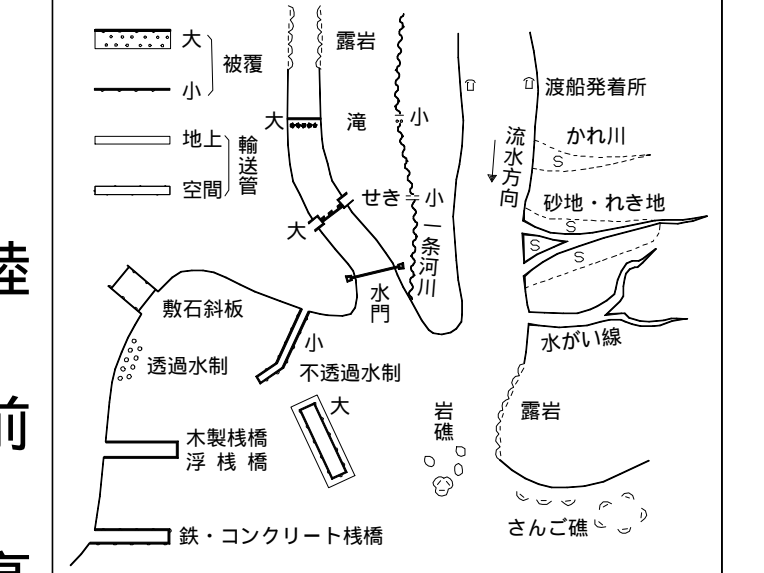


記号

普通建物	▲ 37.2 三角点
整るる建物	● 25.62 水準点
普通無蓋倉	▽ 42.3 標高の異なる
整るる無蓋倉	◇ 35.6 標高の異なる
	▲ 25.72 水準点
	● 25.72 水準点
	▽ 12.3 標高の異なる
	◇ 15.6 標高の異なる
官公署	門 門
裁判所	庭 庭
検察庁	墓 墓
税務署	立 立
郵便局	立 立
森林管理署	全 全
支庁事務所	打 打
消防署	鳥 鳥
職業安定所	トネル・坑口
児童の遊居場	独立樹(広葉樹)
出張所等	独立樹(針葉樹)
神社	油井・ガス井
寺院	起 起
キリスト教会	タ 塔
学校	ク 庫
幼稚園・保育園	タ 塔
公衆浴・公衆便	ロ 路
保健所	電 電
病院	燈 燈
診療所	水 水
協同組合	灯 燈
倉庫	橋 橋
火葬場	橋口・橋柱
工場	運 運
変電所	材 材
排水ポンプ場	石 石
ガソリンスタンド	地 地
駐車場	人 人
指示点	か か

真横道路	普通鉄道
縦横道路	特殊鉄道
軽便道	普通道
徒歩道	建設中の普通道
建設中の普通道	プラットホーム及び待合室
歩道・分岐等	鉄道橋
道路橋	鉄道の管理用
陸橋	陸橋の管理用
橋脚歩道橋	送電線
建設中の歩道橋	区 区
基 基	生 生
人工斜面	生 生
土堤等	界 界
都道府県界	市界
北海道の支庁界	大字・町(丁)界
市界	市特別区界
市特別区界	所 所

田	果樹園	養 養
畑	その他の果樹園	庭 庭
芝	芝	草 草
草	草	草 草
バイオマス	広 広	の 的
林	林	の 的
林	林	の 的
林	林	の 的



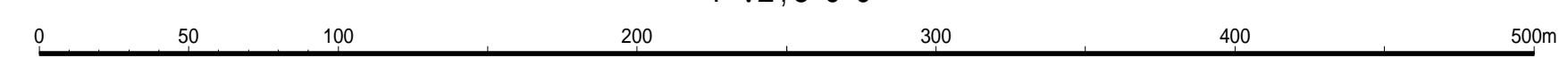
凡 例	
<span style="border: 1px solid red; display: inline-block; width: 10px; height: 10px;"></span>	地区計画区域
<span style="border: 1px solid purple; display: inline-block; width: 10px; height: 10px;"></span>	商業地区
<span style="border: 1px solid yellow; display: inline-block; width: 10px; height: 10px;"></span>	かさ上げ住宅地区
<span style="border: 1px solid green; display: inline-block; width: 10px; height: 10px;"></span>	高台住宅地区

国際航業株式会社調製

平成 24 年測量

77-1

1:2,500



この地図の作成に当たっては、国土地理院長の承認を得て、同院発行の災害復興計画測量図を使用した。  
(承認番号) 平 2 4 機 第 5 号