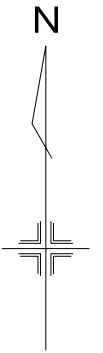


陸前高田都市計画 一団地の津波防災拠点市街地形成施設（高田北地区）（約18.7ha）

計 画 図

東 区



S=1:2,500 (A3)







区画道路

公益的施設  
A=4.6ha

緑 地

一団地の津波防災拠点市街地形成施設（高田北地区） A=約18.7ha(変更後)

凡 例	
	一団地の津波防災拠点市街地形成施設（高田北地区）区域境界
	公益的施設
	緑 地
	区 画 道 路