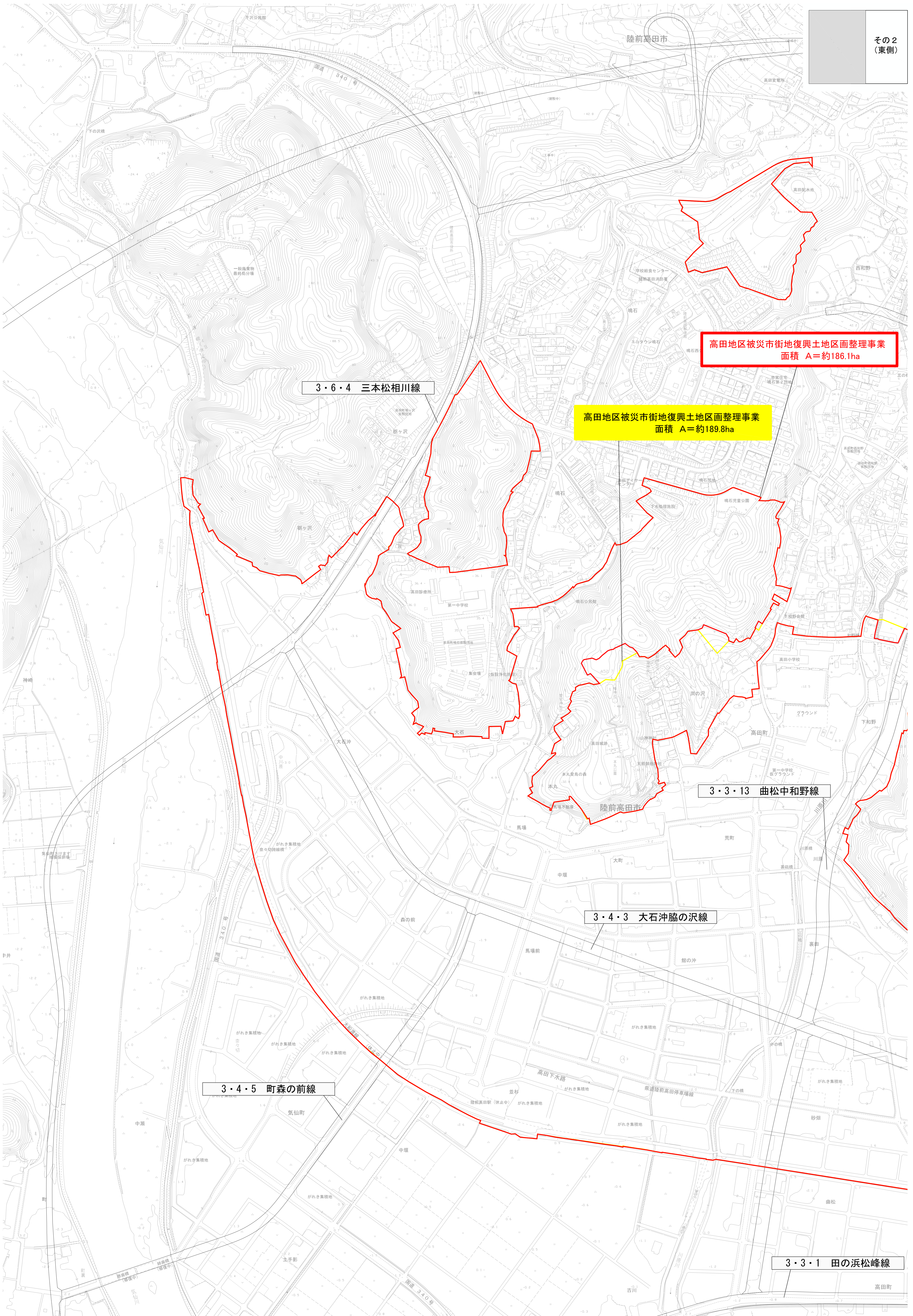


陸前高田都市計画 高田地区被災市街地復興土地地区画整理事業 計画図(その1:西側)



その2
(東側)

高田地区被災市街地復興土地地区画整理事業
面積 A=約186.1ha

高田地区被災市街地復興土地地区画整理事業
面積 A=約189.8ha

3・6・4 三本松相川線

3・3・13 曲松中和野線

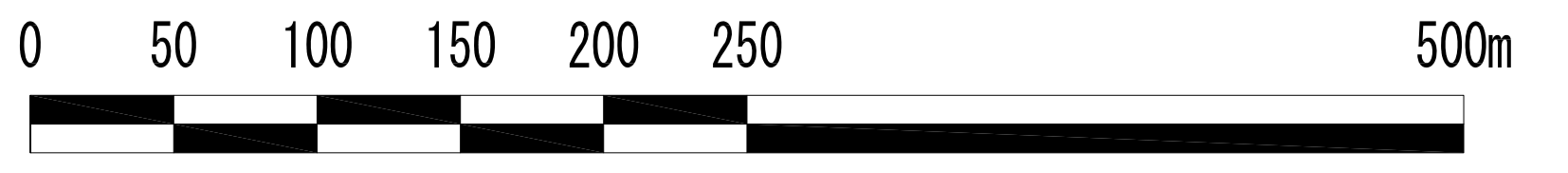
3・4・3 大石沖脇の沢線

3・4・5 町森の前線

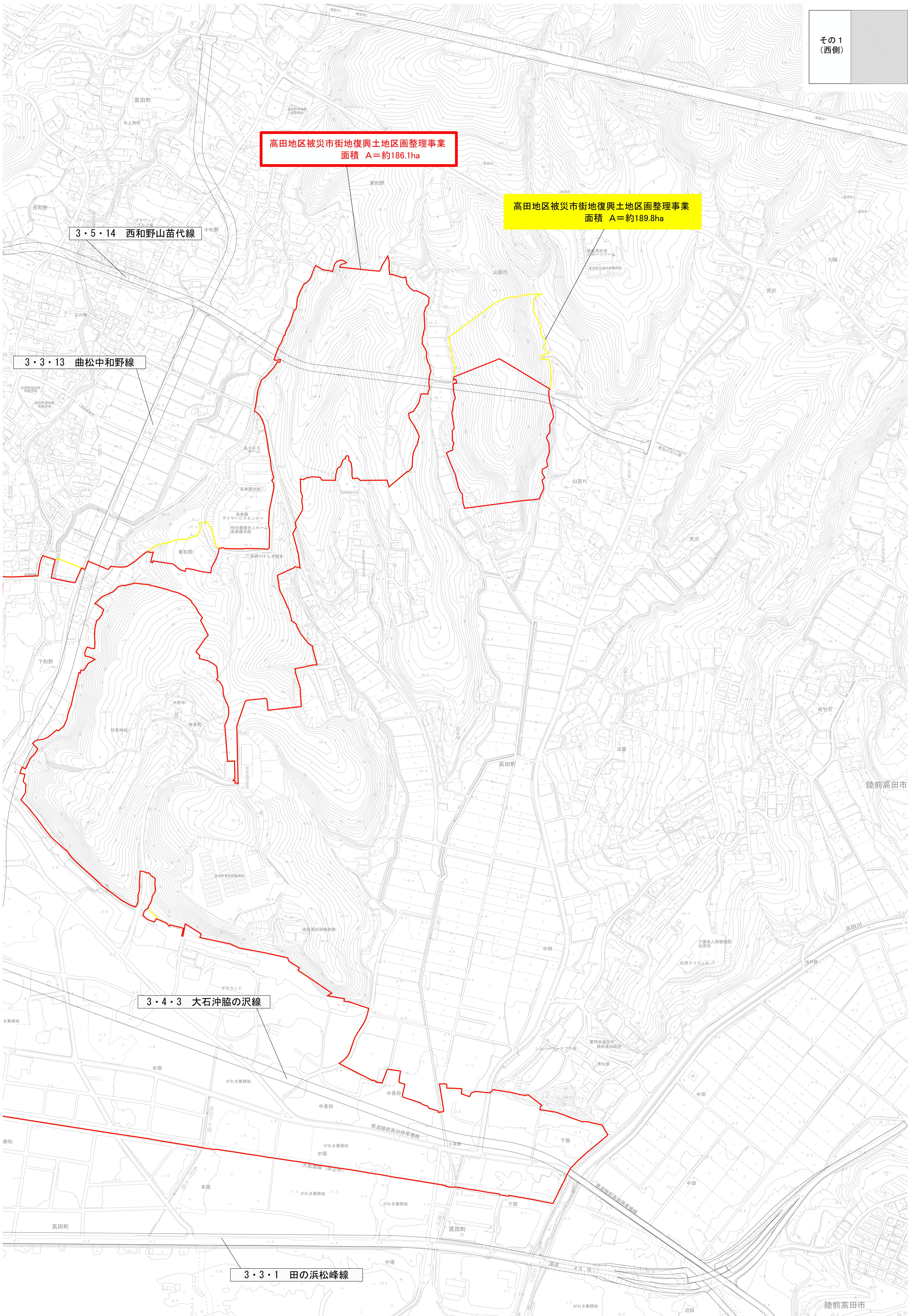
3・3・1 田の浜松峰線

凡 例	
	施行地区区域界(変更前)
	施行地区区域界(変更後)

縮尺 1 : 2,500



陸前高田都市計画 高田地区被災市街地復興土地区画整理事業 計画図(その2:東側)



その1
(西側)

高田地区被災市街地復興土地区画整理事業
面積 A=約186.1ha

高田地区被災市街地復興土地区画整理事業
面積 A=約189.8ha

3・5・14 西和野山苗代線

3・3・13 曲松中和野線

3・4・3 大石沖筋の沢線

3・3・1 田の浜松峰線

凡 例	
	施行地区区域界(変更前)
	施行地区区域界(変更後)

縮尺 1 : 2,500

