# 都市計画（案）の概要

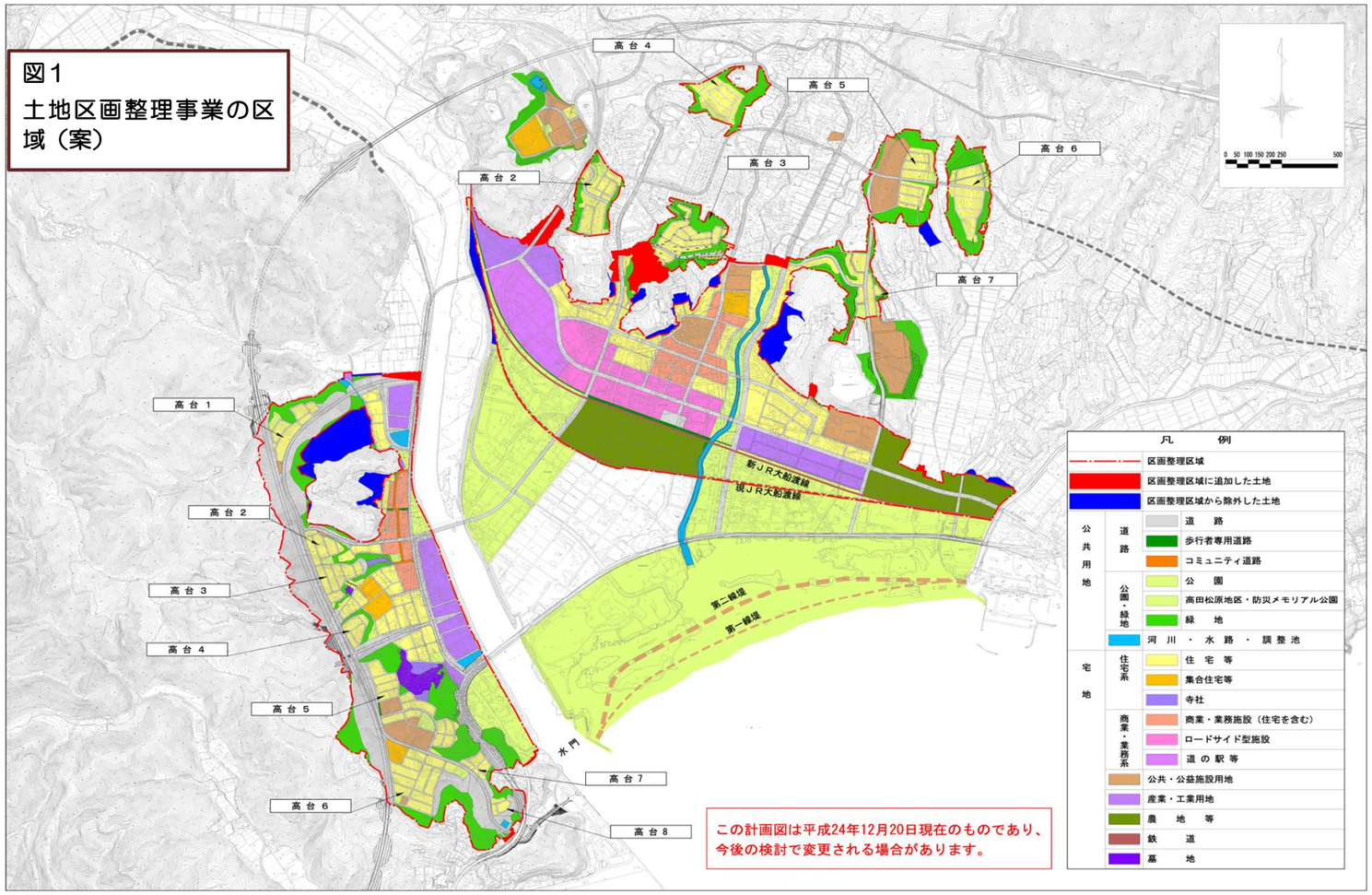


## 図１の解説

（1）１０月の住民説明会及び復興ニュース（第２号）において、土地区画整理事業 の予定区域をお知らせしてきましたが、浸水の有無や地形の状況及び住宅等移転確認調査の結果を踏まえて区域を見直しました。

（2）高田地区では、国道３４０号の道路整備等に伴い栃ケ沢地区を区域に加えました。また、移転の希望が多かった高台３の区域を拡大しました。

（3）今泉地区では、移転の希望が少なかった高台１の区域を縮小しました。

（4）１０月時点の計画区域に新たに追加した区域は赤色で、計画区域から除く区域は青色で示しています。

（5）今回都市計画決定しようとする区域全体は、赤色の点線で囲まれた区域です。

※　図１～図３の区域の詳細は、都市計画案の縦覧でご確認いただけます。

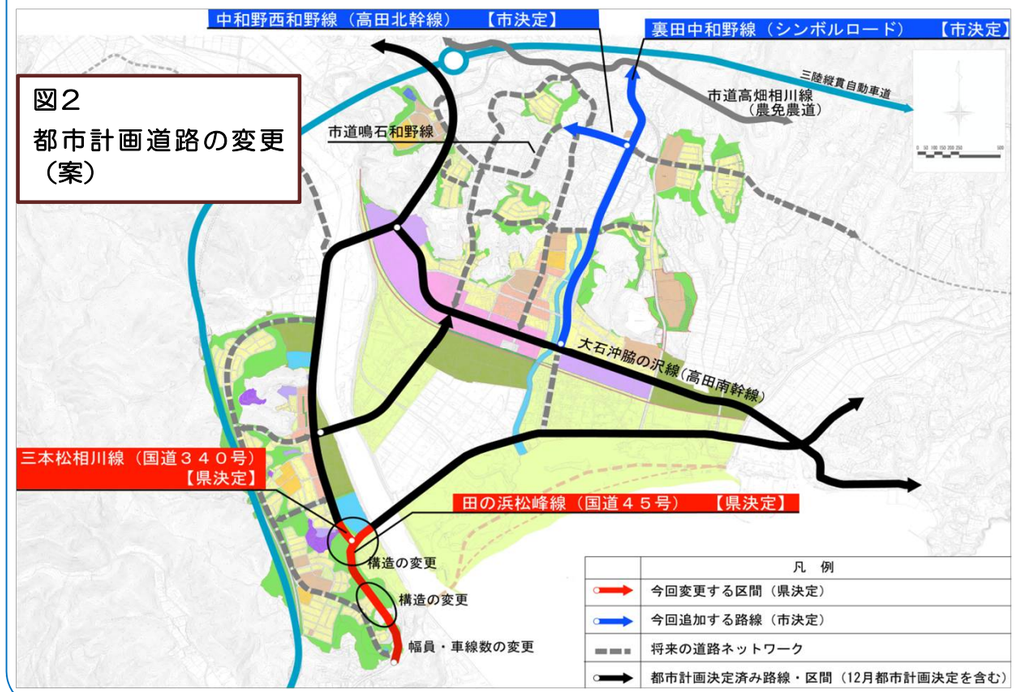


## 図２の解説

（1）赤線は国道４５号、国道３４０号の構造の変更を行う区域です。

（2）青線は高台へのメインの避難路となるシンボルロード、シンボルロードと現在の市役所を結ぶ高田北幹線道路の区域です。

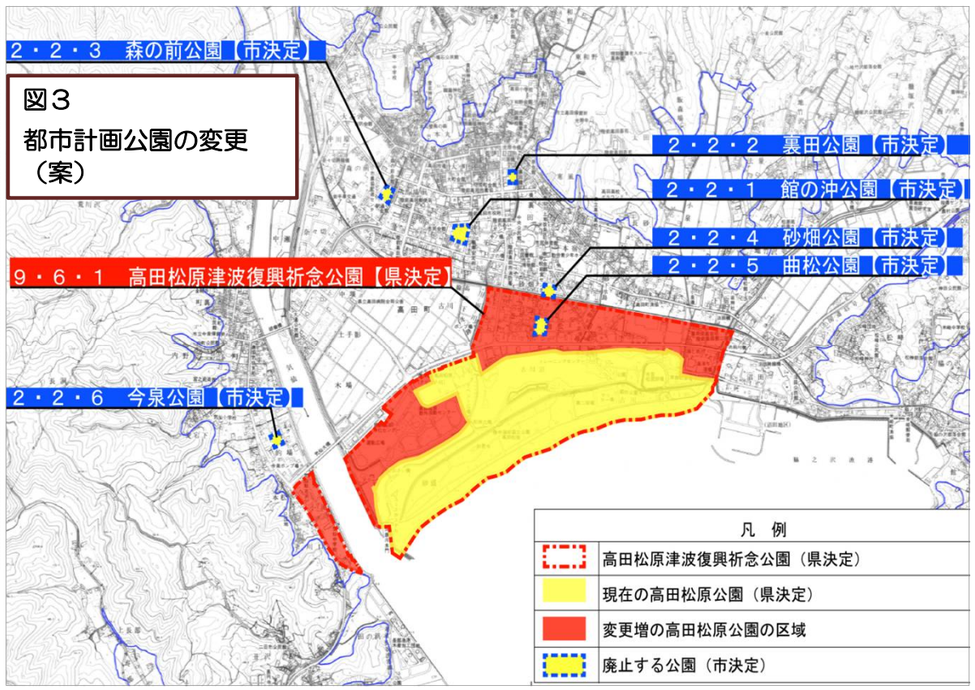


## 図３の解説

（1）赤枠は高田松原津波復興祈念公園（防災メモリアル公園）の区域です。

（2）青枠は被災したため廃止する都市計画公園の区域です。