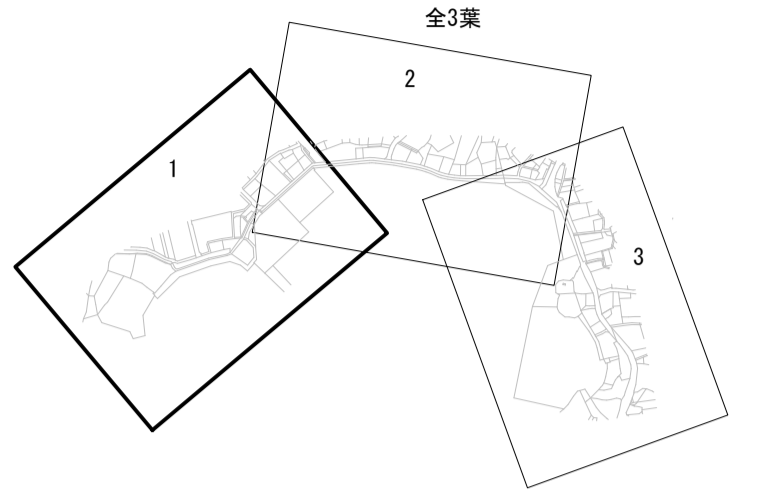
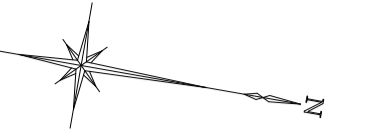
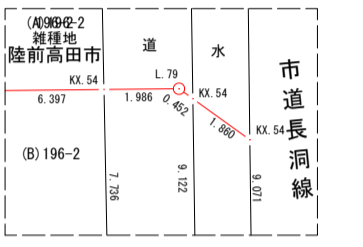


只出漁港海岸災害復旧事業 平面図 (1/3)

陸前高田市小友町字唯出地内ほか (只出漁港海岸) 縮尺=1:500



広田町字長洞



拡大図 1 縮尺 1/200

広田町字小長洞

広田湾

市道長洞3号線

市道長洞3号線

市道長洞線

拡大図 1

(●)	登記名義人
(○)	借受人
田	境界線の種類
田	コンクリート杭
田	プラスチック杭
田	金属杭
田	石杭
田	掘削
田	用地取得線
田	用地権杖
田	基準点
田	計算点
田	既存プラスチック杭