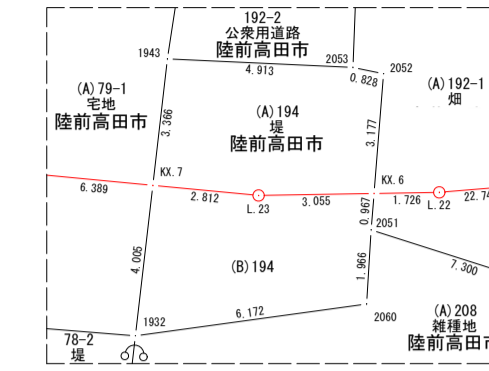
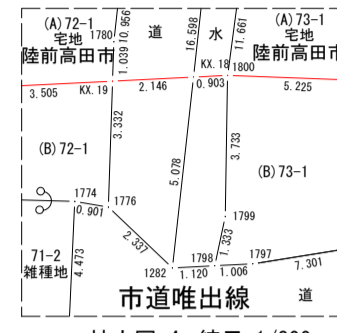
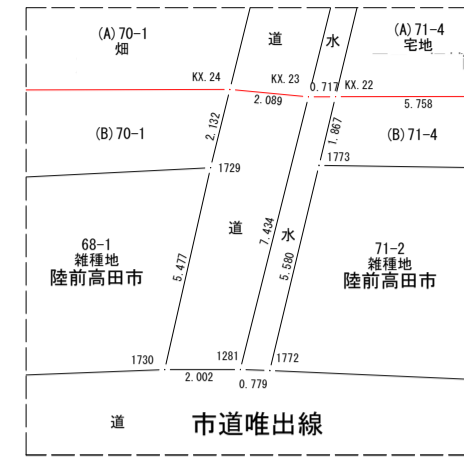
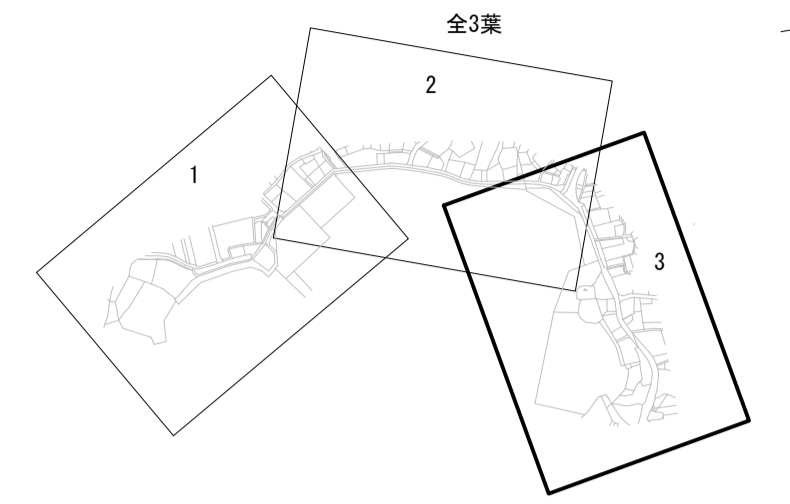


# 只出漁港海岸災害復旧事業 平面図 (3/3)

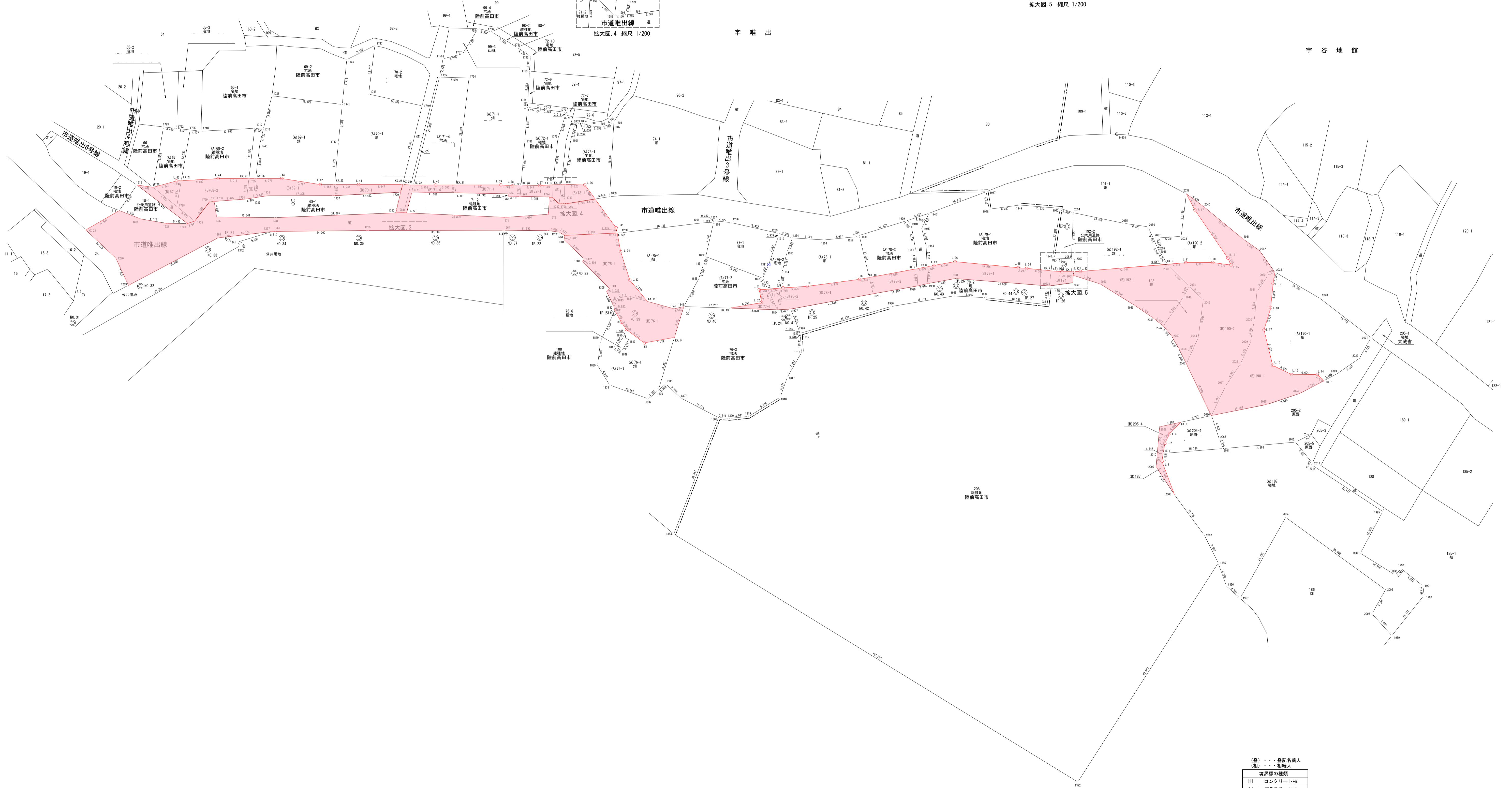
陸前高田市小友町字唯出地内ほか (只出漁港海岸) 縮尺=1:500



陸前高田市小友町

字 唯 出

字 谷 地 館



(登)・・・登記名義人  
(籍)・・・相続人

境界線の種類	
田	コンクリート杭
□	プラスチック杭
◇	金属杭
□	金属樁
□	石杭
◇	刷印
○	用地取得線
○	用地幅杭
◎	基準点
—	計算点