





















広田地区復興まちづくり将来計画

【広田半島全体】





再生・復興の視点	分野	取り組み項目等	内容	備考	
産業の再生・復興	漁業の再生・復興	水産関係用地の整備 	漁業活動に必要な漁具置場、共同利用倉庫用地	広田漁港、六ヶ浦漁港 (六ヶ浦については野外活動センター想定ゾーン内自力再建者の移転を含む)	
	野外活動センターを核とする観光・交流の推進	野外活動センター及び複合観光拠点の整備 (観光交流活動の段階的・持続的な発展) 	野外活動センターの基本機能の移転・復旧	管理・宿泊棟、体育館、多目的グラウンド、テニスコート	中央地区
			広田半島移転による野外活動センターの独自機能の整備	漁業・漁村・農業体験(野外活動センターにて各種体験プログラムを半島全体で企画・運営)	
			【第1段階：生み出す期間】 ・仮設的なイベント展開 ・様々なお試しの機会 ・リスク最小の活動 (屋台・軽トラ・コンパネ台)	【最低限の機能の整備】 ・休憩機能(トイレ・休憩所等) ・インフラ設備(給排水設備・受電設備・ゴミ置き場等) ・情報発信機能(案内・インフォメーション) ・イベント広場・テント(半屋外空間・大屋根の膜構造)	(例えば) ・採れたて魚貝の軽トラ市 ・朝採れ野菜の軽トラ市 ・漁師めし屋台 ・漁家の家庭料理屋台
			【第2段階：育てる期間】 ・地場産品の流通体制を育てる ・6次産業の製造・加工を育てる ・漁業・農業体験プログラムを育てる ・漁家・農家民泊を育てる	【常時開催に向けた機能強化】 ・コンテナ等による常設販売機能 ・屋台村のような常設店舗整備 ・情報発信機能の強化(人材育成の研修機能等) ・野外活動センターとの連携機能の強化(連携イベント等)	(例えば) ・広田半島物産会社の設立 ・広田半島ツーリズム展開
		【第3段階：発展・安定活動期間】 ・複合的観光交流拠点の確立 ・関連する魅力機能の追加整備 ・半島全体のネットワーク化	【常設的な拠点施設の整備】 ・広田半島物産館の整備 ・6次産業体験・開発・製造・販売施設の整備 ・広田半島観光情報センターの整備 ・人材育成・定住促進センターの整備 ・水族館や海浜レクリエーション施設の整備 等々		
		6次産業化の推進 (水産加工団地、農産物加工団地の形成)	地域の水産物、農産物を利用した加工施設の誘導		
	野外活動センター周辺の観光・交流拠点と連携した観光機能の強化 	黒崎温泉を中心とするゾーン	黒崎温泉の機能強化、利用促進 黒崎神社の社務所再建 海沿いの散策路の再整備・休憩施設の拡充 宿泊施設(旅館・民宿等)の復活、立地誘導	黒崎温泉周辺	
		広田崎観光ゾーン	レストハウス跡地周辺ゾーンの活用(休憩施設等)	根岬地区	
	海浜環境の充実 		砂浜の再生 海浜レクリエーション環境の充実	中央地区 大陽地区	
海浜レクリエーション機能の誘導 		キャンプ場、バーベキューゾーン、スポーツゾーン(ビーチバレー、ビーチサッカー、グランドゴルフ等) 飲食ゾーン、駐車場、休憩施設、更衣室、シャワー、市民農園 等	中央地区 大陽地区		
番屋食堂 		広田漁港の定置網番屋を活用した食堂の一般営業の検討	広田漁港		
半島回遊遊歩道の整備 		野外活動センターを中心とした観光・回遊ルートの復旧・整備			

再生・復興の視点	分野	取り組み項目等	内容	備考
暮らしの再生・復興	住宅機能の確保	防災集団移転住宅団地の整備 	10 地区、123 戸	
		災害公営住宅の整備 	2 地区、45 戸	
商業機能の強化		生活を支える商業・サービス拠点の形成 	生活密着型共同店舗の整備 (物販、サービス型店舗等)	広田漁港後背地
		暮らしを豊かにする飲食拠点の形成 	屋台村の形成 (飲食、居酒屋等)	泊地区
集約的な公共サービス拠点の形成 		公共施設等、コミュニティ拠点の形成	コミュニティセンター、診療所、屯所 図書機能・ホール機能の誘導	中央地区
		福祉施設の誘致	特別養護老人ホーム、グループホーム、リハビリ施設等の機能を兼ねた複合施設の整備 地域包括ケアの拠点として、介護サービスの拠点的功能を併せ持つ。	中央地区 (県道沿道の土地を整備)
歴史・文化環境		イベント・行事の復興・拡充	大漁まつりの復活・拡充 万灯籠の復活・拡充	
新規居住者の受け入れ促進		半農半漁の半島ライフを提案し、それを発信して新規居住者を受け入れるゾーンの設定 	新規居住者 (若者世帯～リタイヤメント世帯) の受け入れの体制づくり ・空き家の利活用 (マッチング支援) ・新規就農者の受け入れ体制づくり ・新規漁業就業者の受け入れ体制づくり (開口漁師含む)	喜多地区
安全で観光客にも便利な道路体系の確立		半島の暮らしや観光活動を支える骨格道路網の確立 	・県道の新規整備 ・既存県道の機能強化 (拡幅・歩道整備等)	災害時の広域交通網確保のためのアップルロードの高架化を含む
		各集落と骨格道路網を結ぶアクセス道路の整備・強化 	幅員 6～9m 程度の歩道付き道路を確保	
		集落内の主要道路の強化 (避難動線を含む) 	6m 程度の幅員を確保	
暮らしを支える公共交通の充実		路線バスの利便性向上	・増便の検討 ・ルート・バス停位置等の検討	
		地域運営型コミュニティバスの導入・検討	交通社会実験の検討	
防災		広域災害物資の受け入れ拠点の確保 ドクターヘリのヘリポート確保 	災害緊急時活用、兼ドクターヘリのヘリポートの整備	広田小校庭 複数箇所の必要性の検討
		防災無線の強化	防災情報の提供の仕組みの検討 (携帯電話の活用を含む)	地域防災計画との整合
		消防施設の復旧・再編	防火水槽、消火栓の再整備	地域防災計画との整合






【大陽地区】

再生・復興の視点	取り組み項目等	内容	備考
漁業	漁港整備 	原形復旧	大陽漁港
農業	農地整備 	原形復旧	
漁業・観光交流	漁村集落食堂 	漁港背後地での、番屋兼直売所兼おかみさん食堂の整備	
集落拠点の形成	よろず屋、お茶呑み場、広場	公民館等を利用した、広場（子供の遊び場）、多世代が集まることのできる交流スペース、兼共同売店の機能をもつ場づくりの検討	
防災・安全	避難経路、避難誘導灯、一時避難場所	避難誘導灯の設置、避難経路、避難場所の位置づけと再整備	地域防災計画との整合




【泊地区】

再生・復興の視点	取り組み項目等	内容	備考
漁業	漁港整備 	原形復旧	広田漁港
農業	農地整備 	原形復旧	
緑地	市民緑地 	公園、遊び場、市民農園の機能を併せ持つ市民緑地の形成 ・子供の遊び場やランドゴルフ場 ・ウォーキングルートの整備（住民の健康増進） ・市民農園	
公民館の再建及び集落拠点の形成	公民館兼お茶呑み場、広場	公民館と一体となった、広場（子供の遊び場）、多世代が集まることのできる交流スペースづくりの検討	泊公民館の再建場所は要検討
防災・安全	避難経路、避難誘導灯、一時避難場所	避難誘導灯の設置、避難経路、避難場所の位置づけと再整備	地域防災計画との整合
道路	集落内の主要道路の強化（避難動線を含む） 	屯所へ抜ける道路の整備	



【中沢浜地区】

再生・復興の視点	取り組み項目等	内容	備考
漁業	漁港整備 	原形復旧	広田漁港
農業	農地整備 	原形復旧	
歴史・文化環境の構築と防災拠点整備	中沢浜防災公園の整備 	史跡の保全、活用と防災避難拠点	
緑地	市民緑地 	公園、遊び場、市民農園の機能を併せ持つ市民緑地の形成 ・子供の遊び場やランドゴルフ場 ・ウォーキングルートの整備（住民の健康増進） ・市民農園	
集落拠点の形成	お茶呑み場、広場	公民館等を利用した、広場（子供の遊び場）、多世代が集まることのできる交流スペースづくりの検討	
防災・安全	避難経路、避難誘導灯、一時避難場所	避難誘導灯の設置、避難経路、避難場所の位置づけと再整備	地域防災計画との整合
道路	集落内の主要道路の強化（避難動線を含む） 	防災公園横の道路の整備	




【根岬地区】

再生・復興の視点	取り組み項目等	内容	備考
漁業	漁港整備 	原形復旧	根岬漁港
農業	農地整備 	原形復旧	
集落拠点の形成	よろず屋、お茶呑み場、広場	公民館等を利用した、広場（子供の遊び場）、多世代が集まることのできる交流スペース、兼共同売店の機能をもつ場づくりの検討	
防災・安全	避難経路、避難誘導灯、一時避難場所	避難誘導灯の設置、避難経路、避難場所の位置づけと再整備	地域防災計画との整合
道路	集落内の主要道路の強化 （避難動線を含む） 	漁港間道路の原形復旧	




【喜多地区】

再生・復興の視点	取り組み項目等	内容	備考
漁業	漁港整備 	原形復旧	三鏡漁港、大祝漁港
農業	農地整備 	原形復旧	
集落拠点の形成	よろず屋、お茶呑み場、広場	公民館等を利用した、広場（子供の遊び場）、多世代が集まることのできる交流スペース、兼共同売店の機能をもつ場づくりの検討	
防災・安全	避難経路、避難誘導灯、一時避難場所	避難誘導灯の設置、避難経路、避難場所の位置づけと再整備	地域防災計画との整合

【中央地区】

再生・復興の視点	取り組み項目等	内容	備考
漁業	漁港整備 	原形復旧	六ヶ浦漁港
農業	農地整備 	原形復旧	
緑地	市民緑地 	公園、遊び場、市民農園の機能を併せ持つ市民緑地の形成	
集落拠点の形成	よろず屋、お茶呑み場、広場	公民館等を利用した、広場（子供の遊び場）、多世代が集まることのできる交流スペース、兼共同売店の機能をもつ場づくりの検討	
防災・安全	避難経路、避難誘導灯、一時避難場所	避難誘導灯の設置、避難経路、避難場所の位置づけと再整備	地域防災計画との整合

【小長袖地区】

再生・復興の視点	取り組み項目等	内容	備考
漁業	漁港整備 	原形復旧	只出漁港
農業	農地整備 	原形復旧	
集落拠点の形成	よろず屋、お茶呑み場、広場	公民館等を利用した、広場（子供の遊び場）、多世代が集まることのできる交流スペース、兼共同売店の機能をもつ場づくりの検討	
防災・安全	避難経路、避難誘導灯、一時避難場所	避難誘導灯の設置、避難経路、避難場所の位置づけと再整備	地域防災計画との整合
道路	集落内の主要道路の強化 （避難動線を含む） 	漁港からの避難経路となる道路の強化、整備	