

様式第5 法第48条第1項第6号関係（地域森林計画区域の変更関係）

森林法第5条第1項の規定によりたてられた
地域森林計画の対象とする森林の区域の変更に関する事項

（注）森林法の特例措置（地域森林計画区域の変更）を必要とする場合に記載すること。

復興整備計画に記載する事項

大槌・気仙川森林計画区

単位 ha

| 区 分 | | 変 更 前 森 林 面 積 | 変 更 後 森 林 面 積 | 備 考 |
|----------------------------|-----------|-----------------|------------------------|-------------------|
| 総 数 | | 1 0 2, 3 2 4 ha | <u>1 0 2, 3 2 2 ha</u> | |
| 市 町 村 別 内 訳 | 大 船 渡 市 | 2 4, 6 7 4 | 2 4, 6 7 4 | |
| | 陸 前 高 田 市 | 1 6, 9 9 6 | <u>1 6, 9 9 4</u> | <u>△1. 6 4 ha</u> |
| | 住 田 町 | 2 2, 6 4 8 | 2 2, 6 4 8 | |
| | 釜 石 市 | 2 9, 2 1 7 | 2 9, 2 1 7 | |
| | 大 槌 町 | 8, 7 8 9 | 8, 7 8 9 | |

注1 市町村別に記載するほか、森林計画区ごとに変更前と変更後の森林面積の合計を記載する。

注2 地域森林計画の対象とする森林の区域は森林計画図において表示する区域内の民有林とする旨記載する。

注3 単位未満を四捨五入しているため、変更前後の森林面積及び市町村別内訳の合計と総数は一致しないことがある。

添付書類

「地域森林計画及び国有林の地域別の森林計画に関する事務の取扱いの運用について」（平成12年5月8日付け12林野計第188号林野庁長官通知）の附録第6号により作成した変更する区域に係る森林計画図。






様式第5 添付書類

広田地区公共施設整備事業 変更する区域に係る森林計画図



陸前高田市復興整備計画
様式第5 添付資料
広田地区公共施設整備事業

凡例

-  浸水区域
-  事業区域
-  林班界
-  地域森林計画対象民有林
-  地域森林計画の変更を要する区域



様式第5-2 法第48条第1項第6号関係（地域森林計画区域の変更の協議関係）

森林法第5条第1項の規定によりたてられた
地域森林計画の対象とする森林の区域の変更に関する事項

（注）森林法の特例措置（地域森林計画区域の変更）を必要とする場合に記載すること。

協議に関する事項

単位 ha

| 所 在 | | | | 復興整備事業の 名称及び種類 | 面 積 | 備 考 |
|-------|-----|------|-------|--|--------|--|
| 市町村 | 大字 | 字 | 地番 | | | |
| 陸前高田市 | 広田町 | 字前花貝 | 70-1他 | 名称：広田地区公共施設 整備事業 種類：その他施設の整備 に関する事業 | 1.64ha | 事業区域 1.96ha 〔公共施設 整備事業区域 1.85ha 付帯工事区域 0.11ha〕 うち対象森林 1.64ha 開発行為 1.64ha 残置森林 0.00ha ※面積はCAD計測値 |

注1 地域森林計画区域の変更を要する土地の範囲は、復興整備事業の実施により、森林を他の用途に供する箇所又は他の用途の土地を森林とする箇所とする。

注2 所在欄は復興整備事業の実施区域ごとに地域森林計画区域の変更を行う箇所の所在を記載する。

注3 復興整備事業の名称及び種類欄には実施する復興整備事業の名称及び種類を記載する。

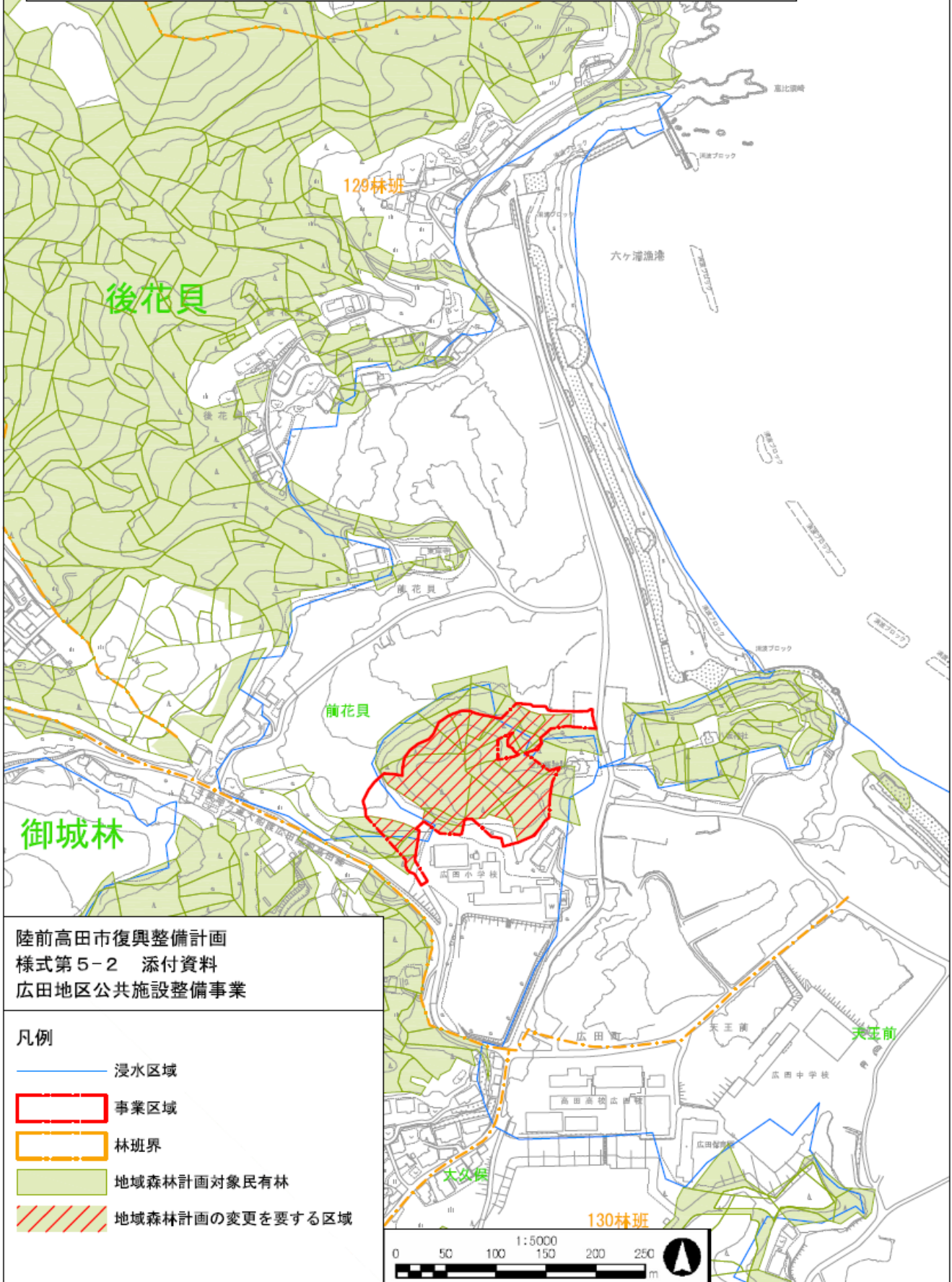
注4 面積欄には、事業区域のうち、地域森林計画区域の変更を行う面積を記載する。なお、面積は、小数第2位まで記載し、第3位以下を四捨五入すること。

注5 備考欄には、事業区域のうち地域森林計画の対象とする森林の面積などその他必要な事項を記載する。

添付書類

- 復興整備事業の名称及び種類を明示した実施区域及び地域森林計画区域の変更を要する土地の区域を記載した森林計画図
- 土地の形質の変更を行う区域、施設又は工作物の種類ごとの位置が記載された図面（森林を他の用途に供する場合に限る。）
- 復興整備事業に関する事項が記載された書面

様式第5-2 添付書類
 広田地区公共施設整備事業 変更する区域に係る森林計画図



陸前高田市復興整備計画
 様式第5-2 添付資料
 広田地区公共施設整備事業

凡例

- 浸水区域
- 事業区域
- 林班界
- 地域森林計画対象民有林
- 地域森林計画の変更を要する区域

添付書類

2 土地の形質の変更を行う区域、施設又は工作物の種類ごとの位置が記載された図面（森林を他の用途に供する場合に限る。）

広田地区公共施設整備事業

土地利用計画図

S=1:2000



