

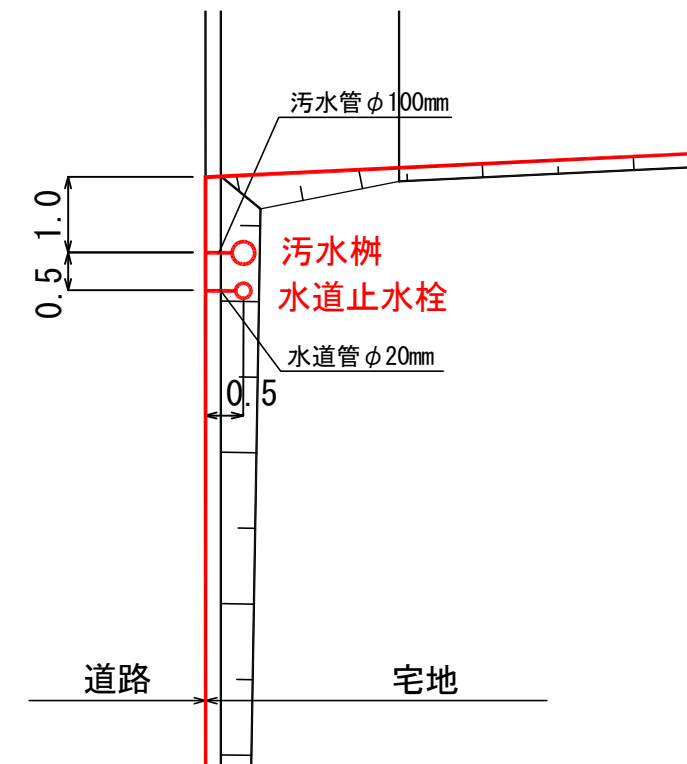
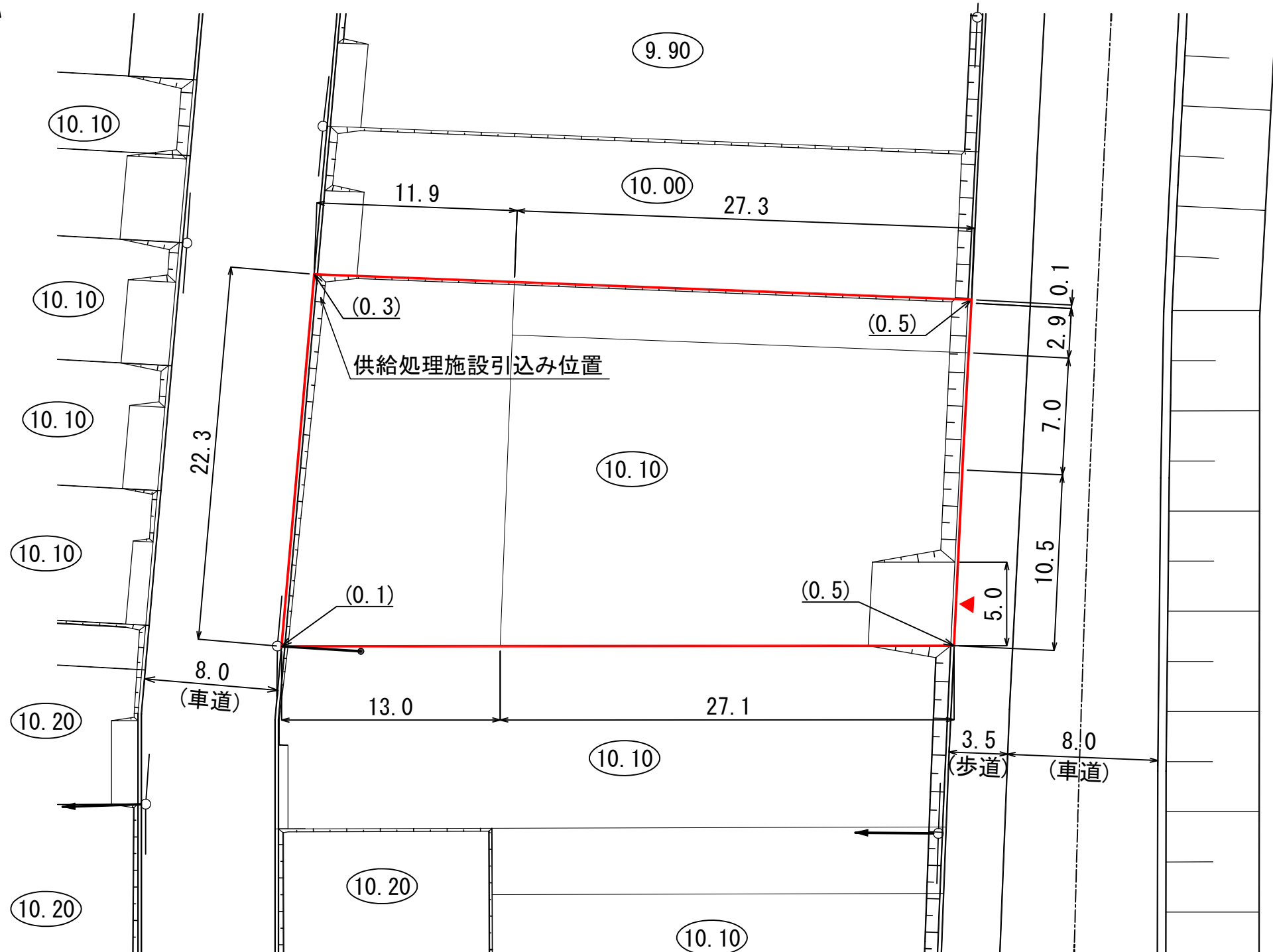

**陸前高田市今泉地区被災市街地復興土地区画整理事業  
土地利活用促進バンク登録物件台帳**

|                 |  |            |  |            |
|-----------------|--|------------|--|------------|
| 物件登録番号          | 119  | <b>位置図</b> |  |            |
| 所在地<br>(宅地番号)   | 気仙町字町<br>313- 3<br>313- 4<br>313-22<br><br>(97街区3-1～<br>3-3画地) |            |  |            |
| 面積              | 856.75 (㎡)<br>(約259坪)  |            |  |            |
| 用途地域            | 第一種住居地域  |            |  |            |
| 都市計画等の有無        | 区域内  |            |  |            |
| 建ぺい率<br>/容積率(%) | 60/200   |            |  |            |
| 接道道路幅員(m)       | 宅地整備図参照  |            |  |            |
| 電気・電話           | 引き込み可<br>(電柱)  |            |  | <b>写 真</b> |
| 上水道             | 引き込み有  |            |  |            |
| 下水道             | 汚水   |            |  | 引き込み有      |
|                 | 雨水   |            |  | 要管理者協議     |
| ガス              | 個別プロパン   |            |  |            |
| 希望取引形態          | 賃貸   |            |  |            |
| 価格              | 賃貸:20,000 円/月  |            |  |            |
| 宅建業者<br>(連絡先)   | —  |            |  |            |
| 掲載日             | 平成31年2月13日   | その他        |  |            |

# 宅地整備図(宅地番号97街区③-1, ③-2, ③-3画地)

平面図 S=1:300

供給処理施設引込み位置図 S=1:100



## 凡例

| 記号      | 名称           |
|---------|--------------|
|         | 仮換地位置        |
| (45.00) | 宅盤高          |
|         | 歩道の車両乗入位置    |
|         | 法面           |
|         | 擁壁           |
| (0.2)   | 宅盤高と道路高との高低差 |
|         | 電柱           |
|         | 電柱(支線あり)     |
|         | 電柱(支柱あり)     |

(注意) 仮換地の辺長は、事業施行中のため10cm単位で表示しております  
今後、出来形確認測量の結果により多少変動することがあります。

※表示数値の単位:m