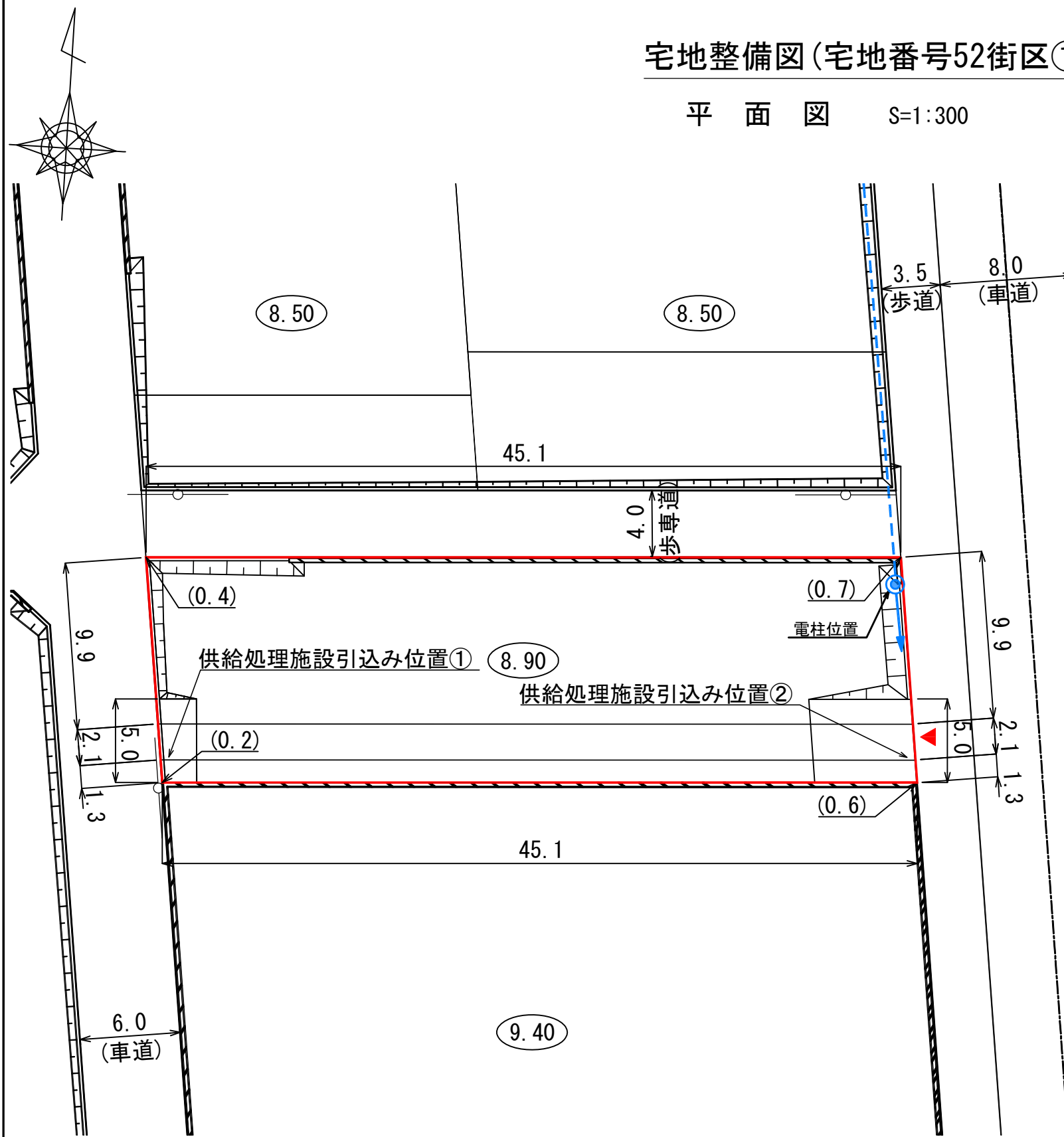


**陸前高田市今泉地区被災市街地復興土地区画整理事業
土地利用促進バンク登録物件台帳**

物件登録番号	11	位置図		
所在地 (宅地番号)	気仙町字中井 412-1 412-2 412-3 (52街区1-1～ 1-3画地)			
面積	606.65 (m ²) (約183坪)			
用途地域	準工業地域			
都市計画等の有無	区域内			
建ぺい率 /容積率(%)	60/200			
接道道路幅員(m)	宅地整備図参照			
電気・電話	引き込み可 (電柱)			写 真
上水道	引き込み有			
下水道	汚水			引き込み有
	雨水			要管理者協議
ガス	個別プロパン			
希望取引形態	売買又は賃貸			
価格	売買: 円 賃貸: 円/月			
宅建業者 (連絡先)				
掲載日	令和2年9月16日	その他		

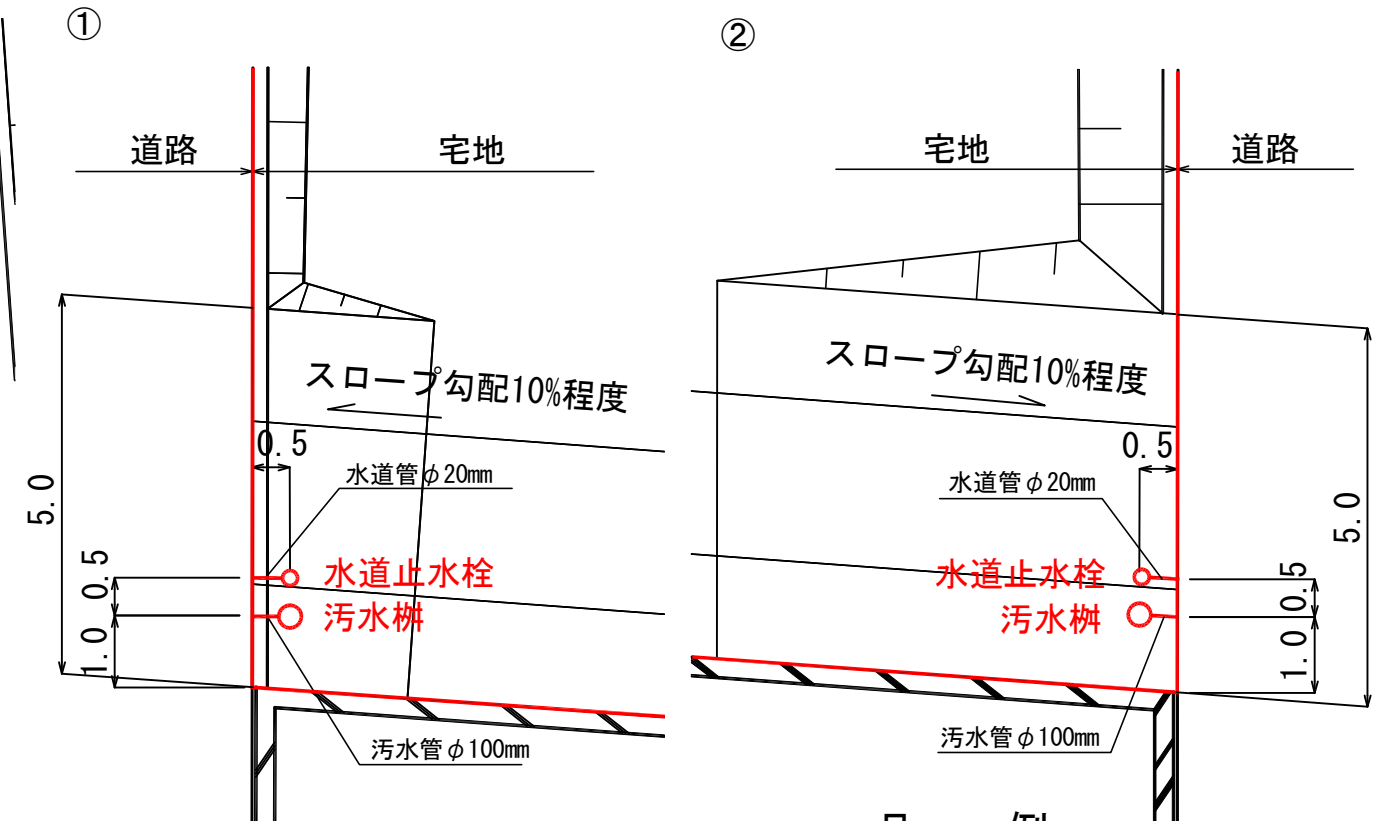
宅地整備図(宅地番号52街区①-1, ①-2, ①-3画地)

平面図 S=1:300



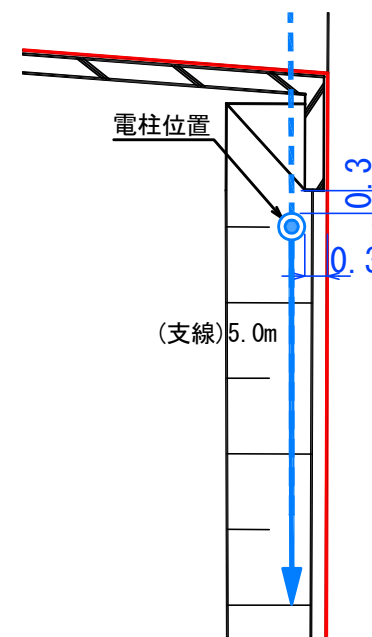
供給処理施設引込み位置図

S=1:100



電柱位置図

S=1:100



凡例

記号	名称
	仮換地位置
(45.00)	宅盤高
	歩道の車両乗入位置
	法面
	擁壁
(0.2)	宅盤高と道路高との高低差
	電柱
	電柱(支線あり)
	電柱(支柱あり)
	宅内電柱(単独)
	宅内電柱(支線あり)

(注意) 仮換地の辺長は、事業施行中のため10cm単位で表示しております。今後、出来形確認測量の結果により多少変動することがあります。

※表示数値の単位：m