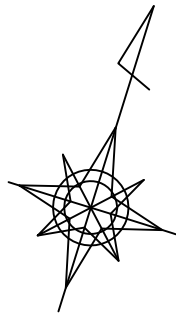


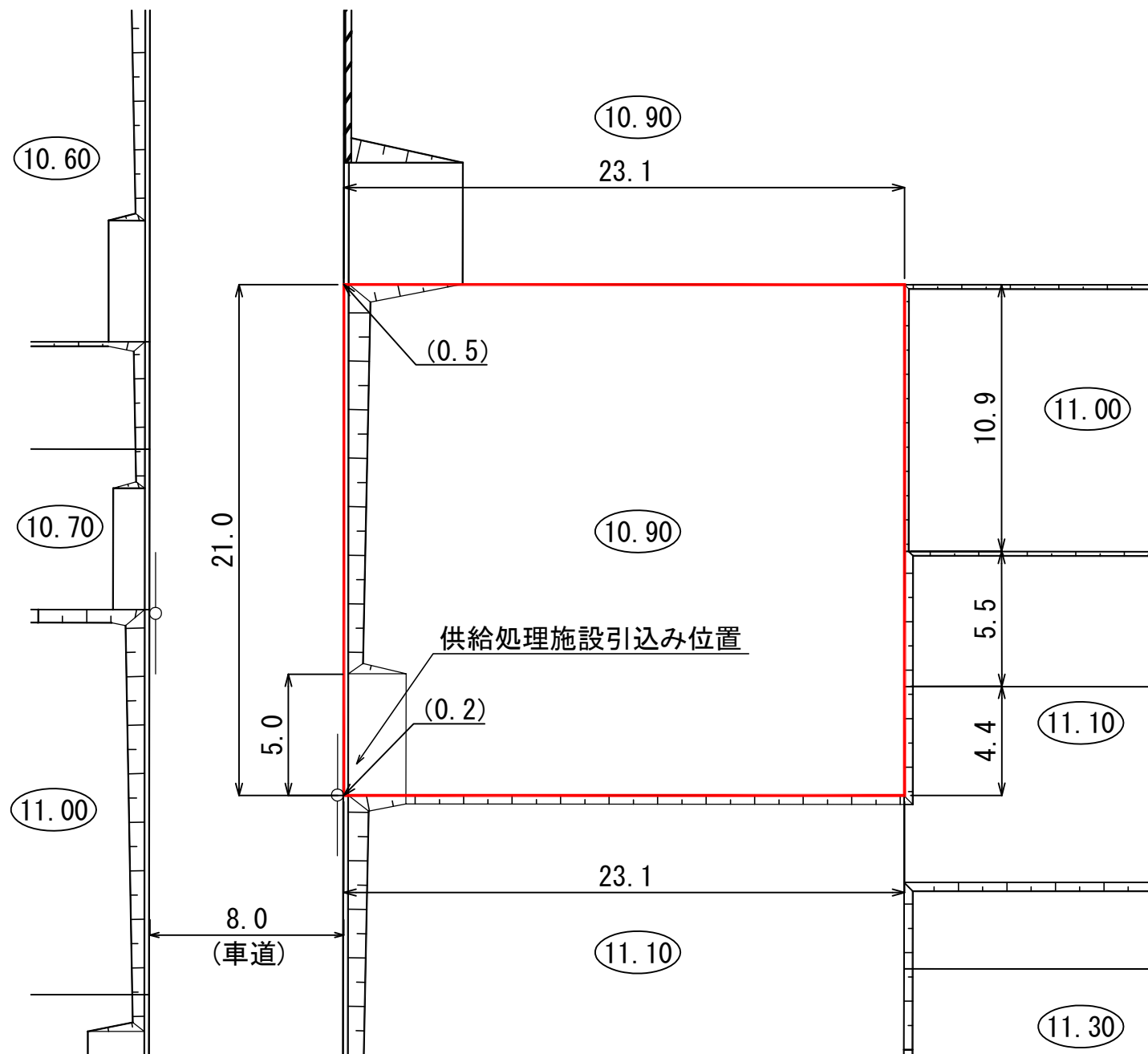
**陸前高田市今泉地区被災市街地復興土地区画整理事業
土地利活用促進バンク登録物件台帳**

物件登録番号	128	位置図			
所在地 (宅地番号)	気仙町字町 314-25 (98街区15画地)				
面積	487.00 (㎡) (約147坪)				
用途地域	第一種住居地域				
都市計画等の有無	区域内				
建ぺい率 /容積率(%)	60/200				
接道道路 幅員(m)	宅地整備図参照				
電気・電話	引き込み可 (電柱)			写 真	
上水道	引き込み有				
下水道	汚水			引き込み有	
	雨水			要管理者協議	
ガス	個別プロパン				
希望取引形態	売買又は賃貸				
価格	売買: 5,000,000 円 賃貸: 25,000 円/月				
宅建業者 (連絡先)	共立設計(株) 0192-55-2348				
掲載日	令和2年2月17日			その他	



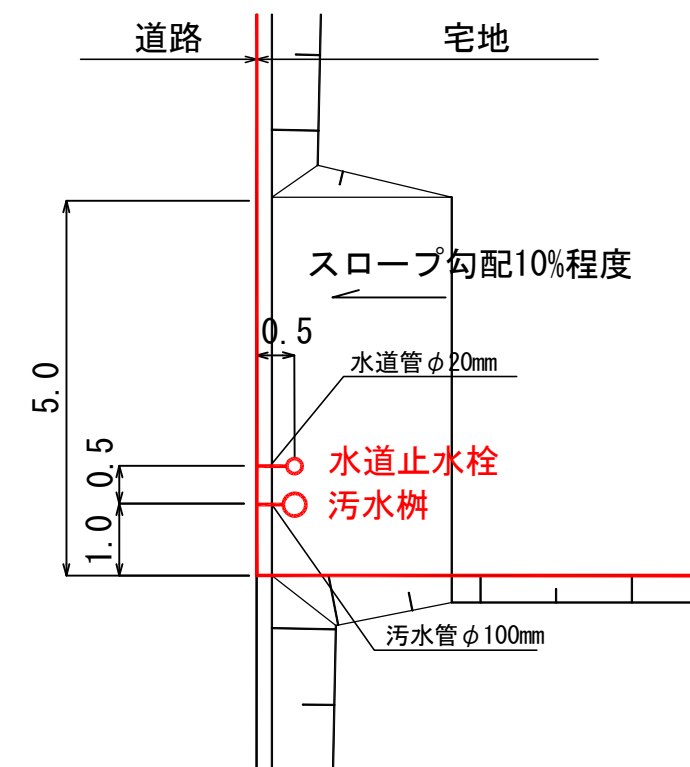
宅地整備図(宅地番号98街区⑮画地)

平面図 S=1:250



供給処理施設引込み位置図

S=1:100



凡例

記号	名称
	仮換地位置
(45.00)	宅盤高
	法面
	擁壁
(0.2)	宅盤高と道路高との高低差
	電柱

※表示数値の単位：m

(注意) 仮換地の辺長は、事業施行中のため10cm単位で表示しております
今後、出来形確認測定の結果により多少変動することがあります。