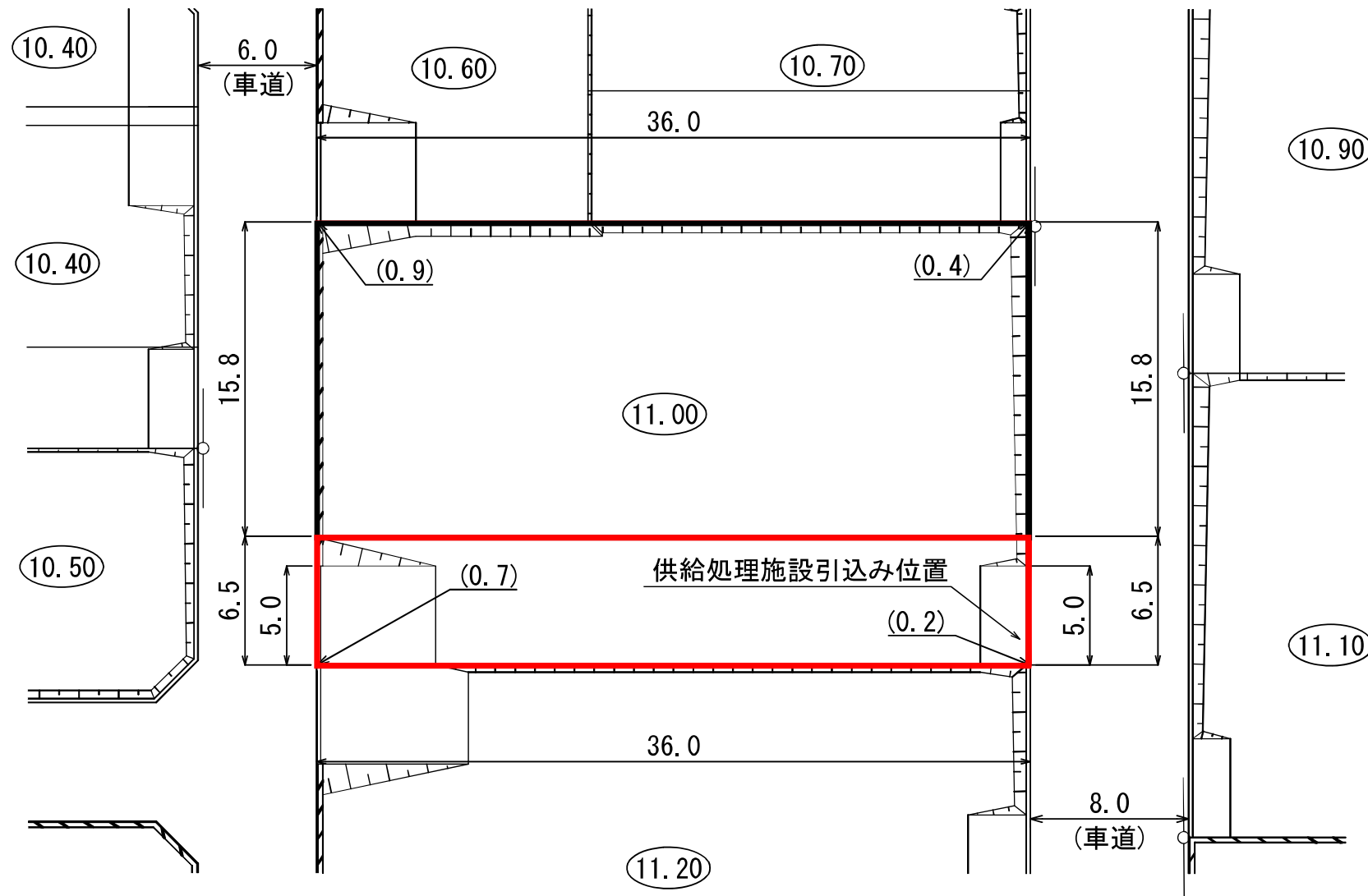



**陸前高田市今泉地区被災市街地復興土地区画整理事業  
土地利活用促進バンク登録物件台帳**

物件登録番号	130-2	<b>位置図</b>		
所在地 (宅地番号)	気仙町字町 315-8 (99街区6-2画地)			
面積	234.71 (㎡) (約71坪)			
用途地域	第一種住居地域			
都市計画等の有無	区域内			
建ぺい率 /容積率(%)	60/200			
接道道路幅員(m)	宅地整備図参照			
電気・電話	引き込み可 (電柱)			<b>写 真</b>
上水道	引き込み有			
下水道	汚水			引き込み有
	雨水			要管理者協議
ガス	個別プロパン			
希望取引形態	売買又は賃貸			
価格	売買: 3,500,000 円 賃貸: 19,500 円/月			
宅建業者 (連絡先)	(株)東北不動産Labo 070-8584-1985			
掲載日	令和3年11月15日	その他		

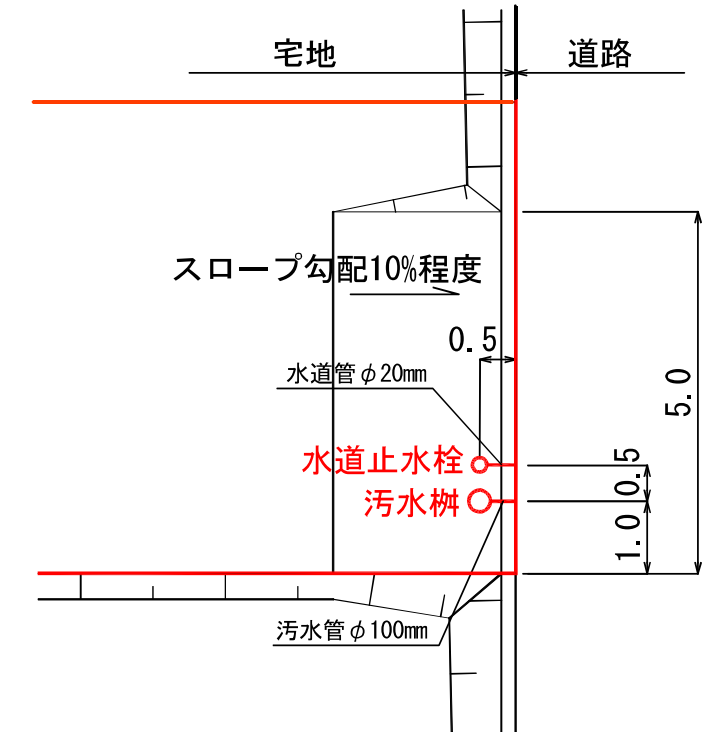
宅地整備図(宅地番号99街区⑥-2画地)

平面図 S=1:300



供給処理施設引込み位置図

S=1:100



凡例

記号	名称
	仮換地位置
(45.00)	宅盤高
	法面
	擁壁
(0.2)	宅盤高と道路高との高低差
	電柱

※表示数値の単位：m

(注意) 仮換地の辺長は、事業施行中のため10cm単位で表示しております  
今後、出来形確認測量の結果により多少変動することがあります。