

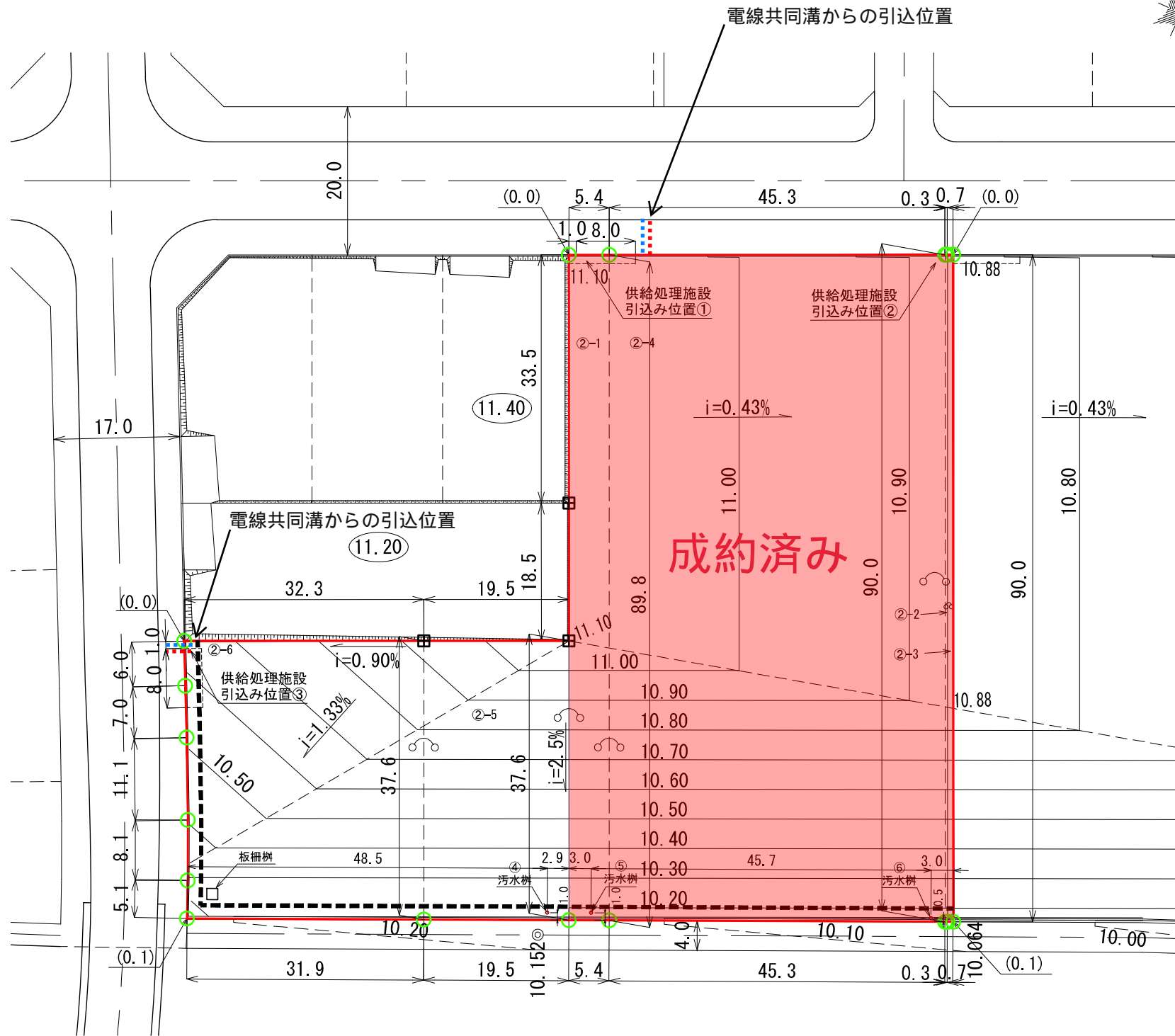
**陸前高田市高田地区被災市街地復興土地区画整理事業
土地利活用促進バンク登録物件台帳**

物件登録番号	136	位置図			
所在地 (宅地番号)	高田町字馬場前 304-16 304-15 (KC17-2街区2-5, 2-6画地)				
面積	1939.16㎡ (約587坪)				
用途地域	商業地域				
都市計画等の有無	区域内				
建ぺい率 /容積率(%)	80/400				
接道道路 幅員(m)	宅地整備図参照				
電気・電話	引き込み可 (地下埋設)	写 真			
上水道	引き込み有				
下水道	汚水			引き込み有	
	雨水			要管理者協議	
ガス	個別プロパン				
希望取引形態	売買又は賃貸				
希望価格	売買: 円 賃貸: 円/月				
宅建業者 (連絡先)					
掲載日	令和2年7月31日			その他	

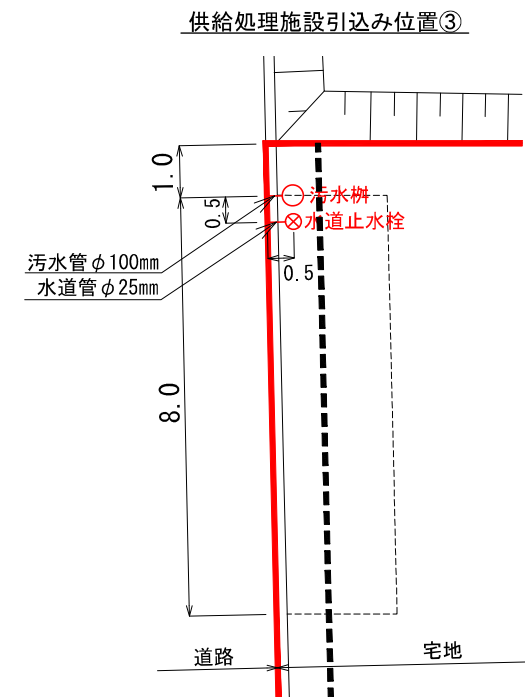
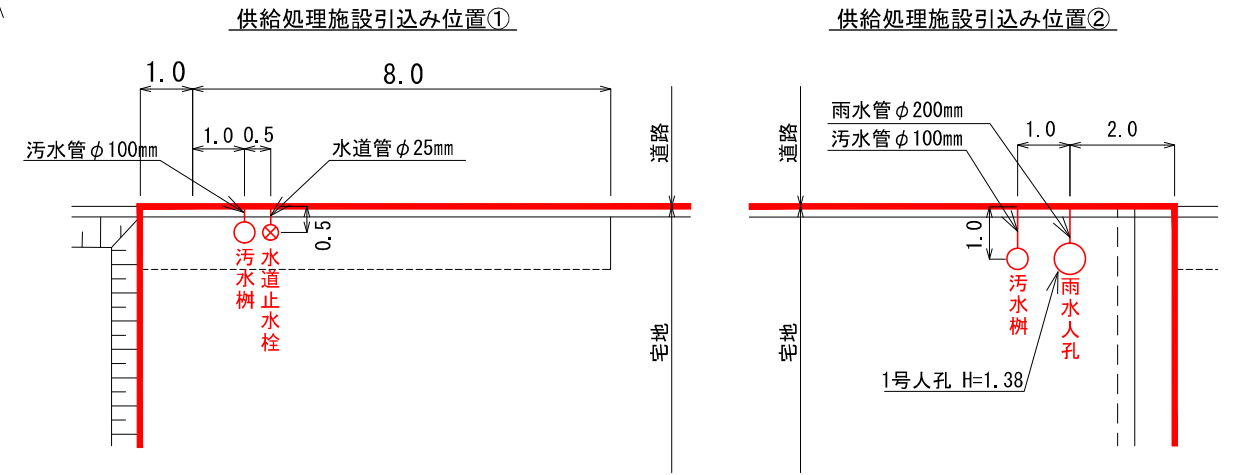
宅地整備図

(宅地番号KC17-2-2 -1~6)

平面図
S=1:500(A2)



供給処理施設引込み位置図
S=1:100(A2)



..... 電力宅内引込位置(高圧) φ125
 通信宅内引込位置 φ75

※敷地周辺の電柱・電線は仮設のもので
 令和2年12月頃から撤去予定

凡 例

記 号	名 称
[Red Outline]	換地位置
11.10~10.20	宅盤高
[Hatched Box]	法 面
[Dashed Line]	防災小堤
(0.0)	宅盤高と道路高との高低差
[Grid Symbol]	コンクリート標
[Green Circle]	プレート標

※ 表示数値の単位 : m

(注意) 仮換地の辺長は、事業施行中のため10cm単位で表示しております。
 今後、出来形確認測量の結果により多少変動することがあります。