

**陸前高田市高田地区被災市街地復興土地区画整理事業
土地利活用促進バンク登録物件台帳**

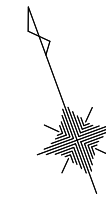
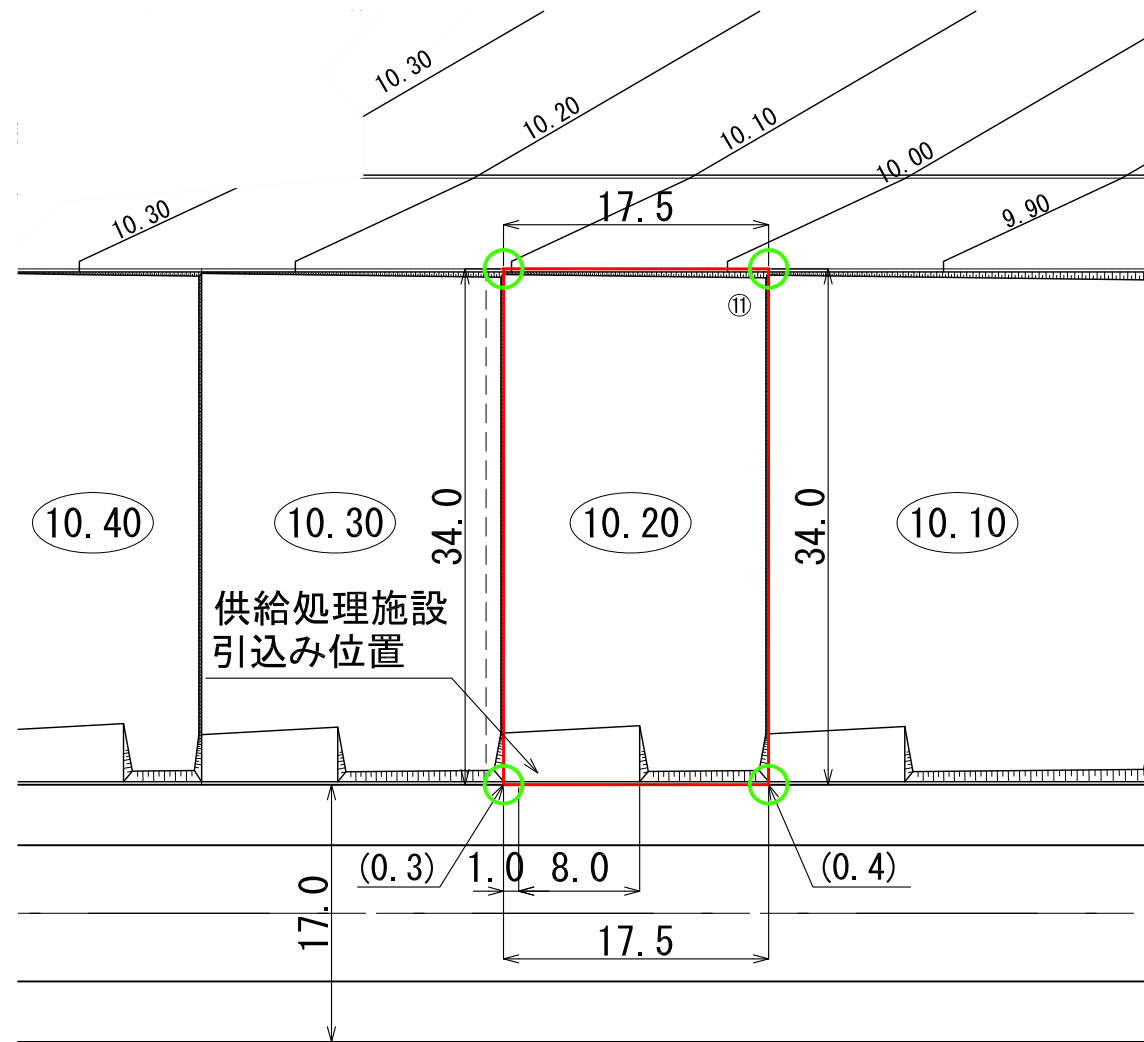
物件登録番号	143	位置図		
所在地 (宅地番号)	高田町字大町 102-13 (KC30街区11画地)			
面積	597.61㎡ (約181坪)			
用途地域	商業地域			
都市計画等の有無	区域内			
建ぺい率 /容積率(%)	80/400			
接道道路 幅員(m)	宅地整備図参照			
電気・電話	引き込み可 (電柱)			写 真
上水道	引き込み有			
下水道	汚水			引き込み有
	雨水			要管理者協議
ガス	個別プロパン			
希望取引形態	賃貸			
希望価格	売買: 円 賃貸: 円/月			
宅建業者				
掲載日	平成31年2月13日	その他		

宅地整備図

(宅地番号KC30-11)

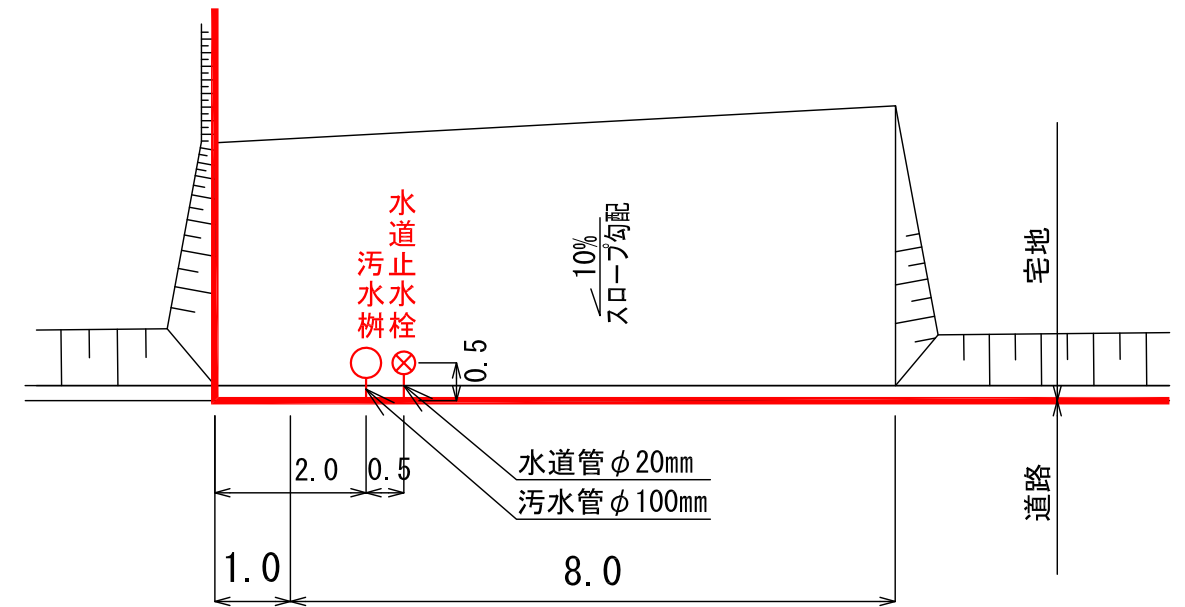
平面図

S=1:500(A3)



供給処理施設引込み位置図

S=1:100(A3)



(注意) 仮換地の辺長は、事業施行中のため10cm単位で表示しております。
今後、出来形確認測量の結果により多少変動することがあります。

凡 例

記 号	名 称
	換地位置
	宅盤高
	法 面
(0.3)	宅盤高と道路高との高低差
	プレート標

※ 表示数値の単位：m