

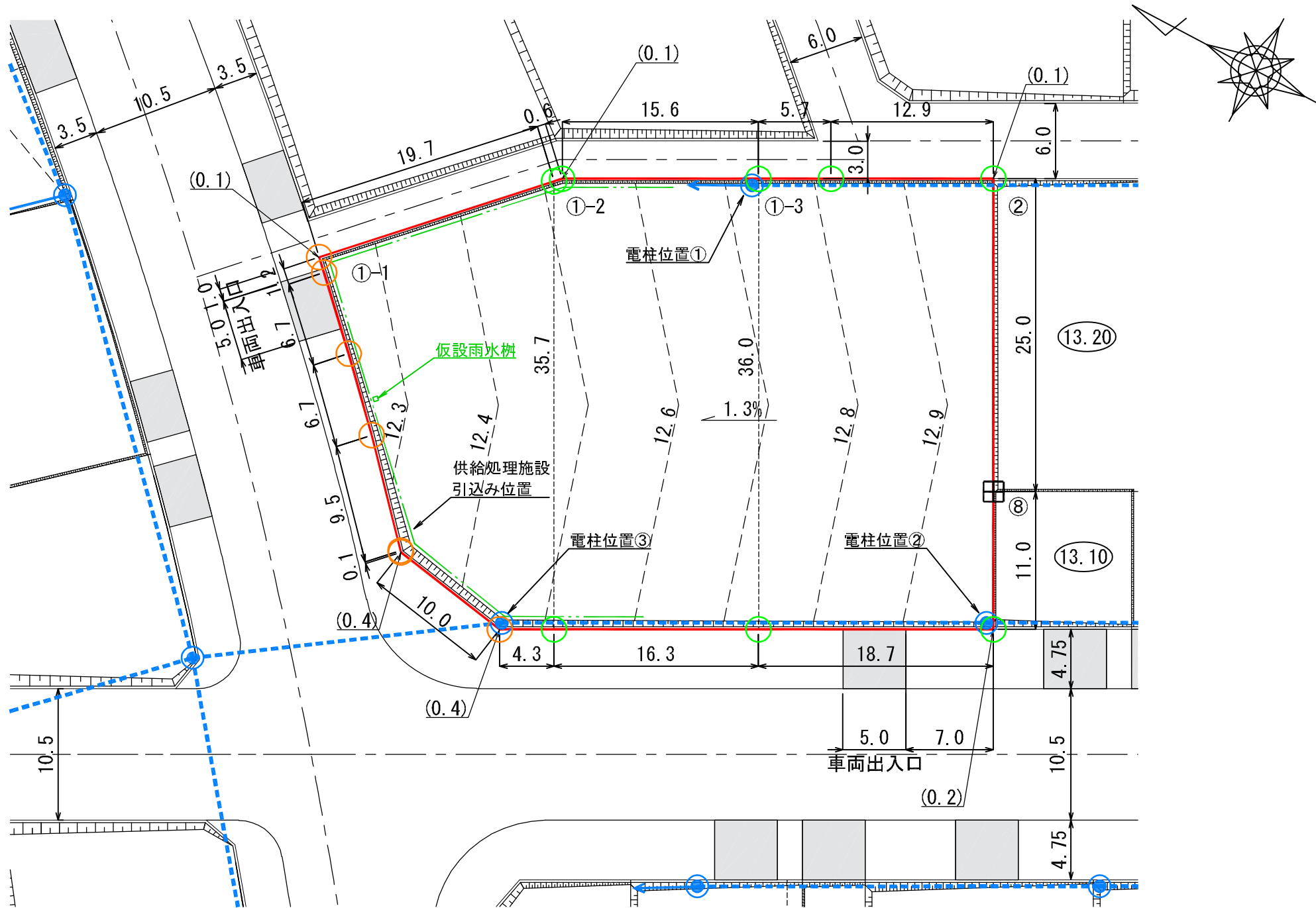
**陸前高田市高田地区被災市街地復興土地区画整理事業  
土地利活用促進バンク登録物件台帳**

物件登録番号	14	位置図		
所在地 (宅地番号)	高田町字大石沖 407-1 407-2 407-3  (KB06街区1-1～ 1-3画地)			
面積	1732.54㎡ (約525坪)			
用途地域	第一種住居地域			
都市計画等の有無	区域内			
建ぺい率 /容積率(%)	60/200			
接道道路 幅員(m)	宅地整備図参照			
電気・電話	引き込み可 (電柱)			写 真
上水道	引き込み有			
下水道	汚水			引き込み有
	雨水			要管理者協議
ガス	個別プロパン			
希望取引形態	賃貸			
希望価格	賃貸: 200,000 円/月			
宅建業者 (連絡先)	KEN不動産 0192-54-2522			
掲載日	令和2年4月30日	その他		

# 宅地整備図

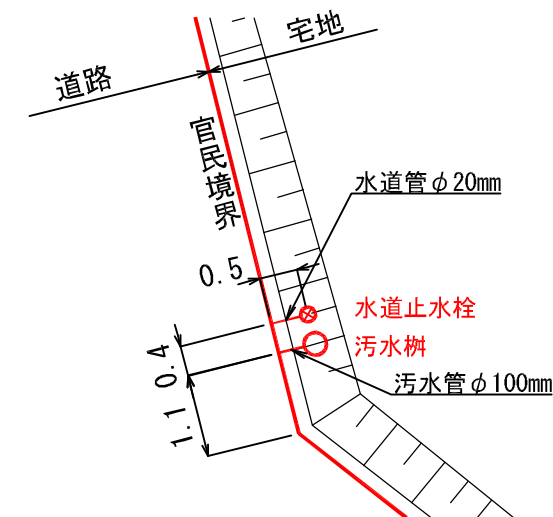
(宅地番号KB06 -1-1, 2, 3) (1/2)

平面図 S=1:400



## 供給処理施設引込み位置図

S=1:100



### 凡 例

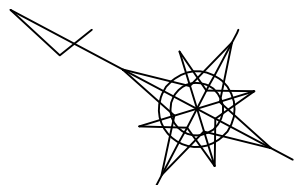
記号	名称
	換地位置
	宅盤計画高
	法面
	コンクリート標
	プレート標
	プレート標(県)
	宅盤高と道路高との高低差
	小堤
	仮設雨水樹
	電柱(支線あり)
	電柱・電線

※表示数値の単位：m

- (注意)
- ・ 仮換地の辺長は、事業施工中のため10cm単位で表示しております。今後、出来形確認測量の結果により多少変動することがあります。
  - ・ 給水施設（給水管、止水栓）は、φ20の口径を基本としています。
  - ・ 供給処理施設位置については、施工状況に伴い多少変動することがあります。

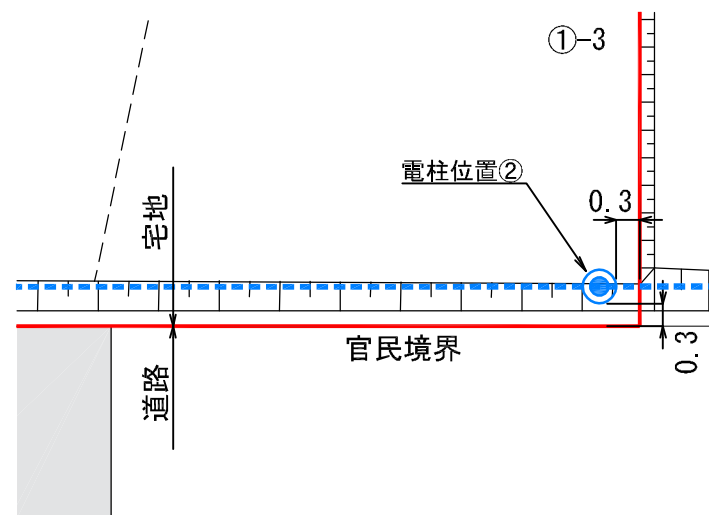
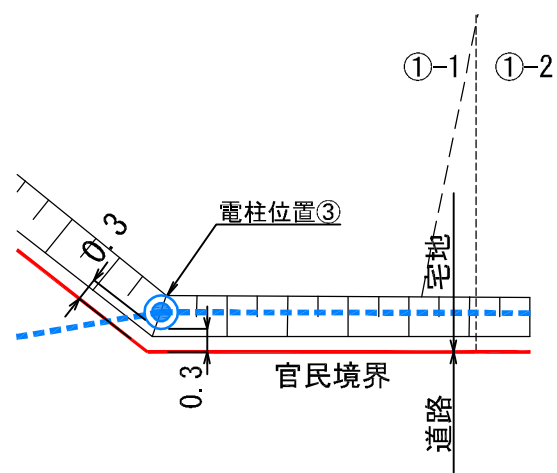
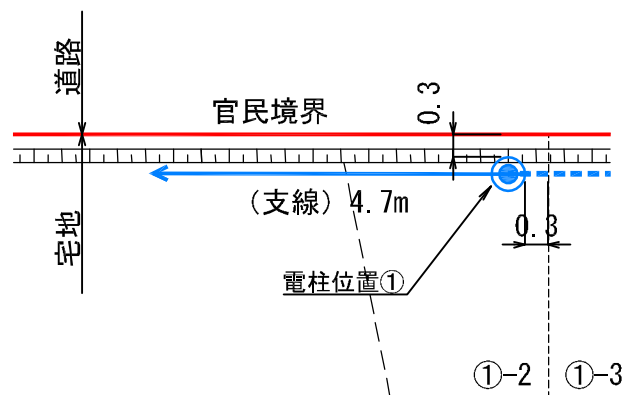
# 宅地整備図

(宅地番号KB06 -1-1, 2, 3) (2/2)



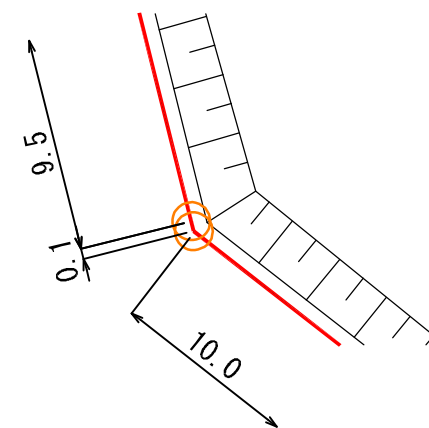
電柱位置図

S=1:100



境界鉄詳細図

S=1:100



凡 例

記号	名称
<span style="border: 1px solid red; display: inline-block; width: 20px; height: 10px;"></span>	換地位置
(10.00)	宅盤計画高
	法面
田	コンクリート標
○	プレート標
○	プレート標(県)
(0.2)	宅盤高と道路高との高低差
	小堤
□	仮設雨水柵
→ ●	電柱(支線あり)
●	電柱・電線

※表示数値の単位：m

- (注意)
- ・ 仮換地の辺長は、事業施工中のため10cm単位で表示しております。今後、出来形確認測量の結果により多少変動することがあります。
  - ・ 給水施設(給水管、止水栓)は、φ20の口径を基本としています。
  - ・ 供給処理施設位置については、施工状況に伴い多少変動することがあります。