

**陸前高田市高田地区被災市街地復興土地区画整理事業
土地利活用促進バンク登録物件台帳**

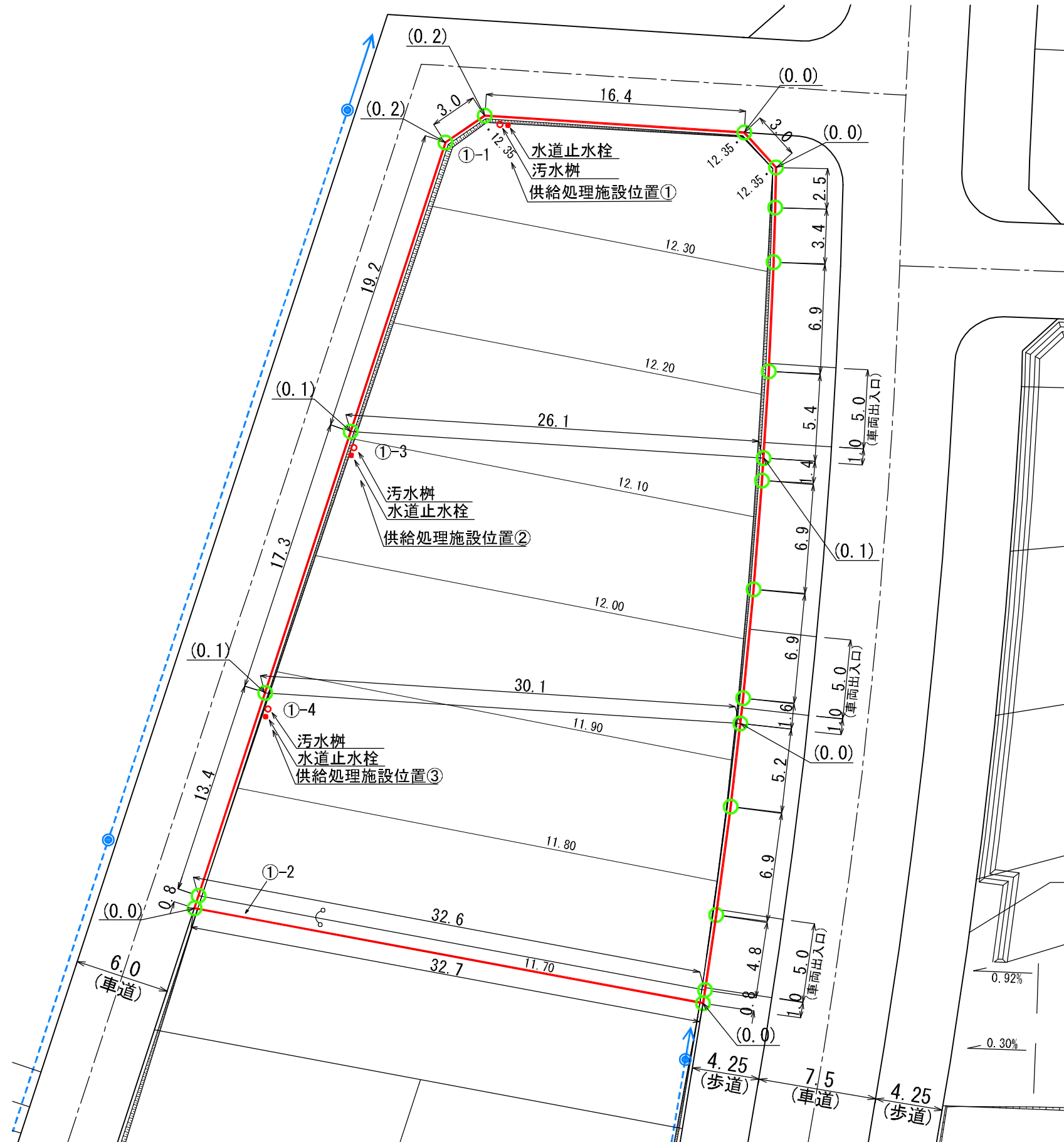
物件登録番号	150	位置図		
所在地 (宅地番号)	高田町字洞の沢 104-1,104-4 104-2,104-3 (KC33街区1-1~ 1-4画地)			
面積	1451.90㎡ (約439坪)			
用途地域	第一種住居地域			
都市計画等の有無	区域内			
建ぺい率 /容積率(%)	60/200			
接道道路 幅員(m)	宅地整備図参照			
電気・電話	引き込み可 (電柱)			写真
上水道	引き込み有			
下水道	汚水			引き込み有
	雨水			要管理者協議
ガス	個別プロパン			
希望取引形態	賃貸			
希望価格	売買: 円 賃貸: 円/月			
宅建業者				
掲載日	令和2年7月31日	その他		

平面図

S=1:300(A3)

宅地整備図(1/2)

(宅地番号KC33-1 -1,2,3,4)



凡例

記号	名称
	換地位置
11.70~12.35	宅盤高
	法面
(0.0)	宅盤高と道路高との高低差
	水道止水栓
	汚水樹
	プレート標
	電柱
	電柱(支線あり)
	電線

- (注意)
- ・仮換地の辺長は、事業施行中のため10cm単位で表示しております。
 - ・今後、出来形確認測量の結果により多少変動することがあります。
 - ・供給処理施設位置については、施工状況に伴い多少変動することがあります。

※ 表示数値の単位 : m

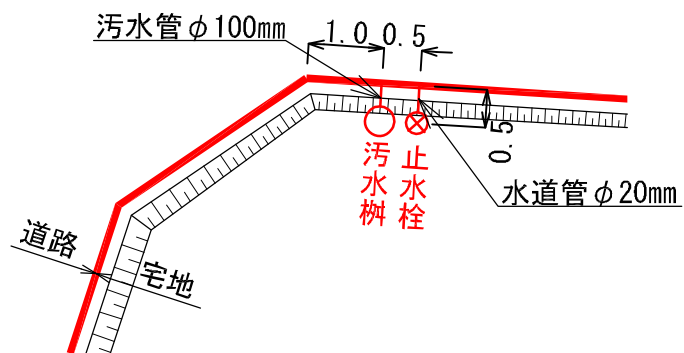
宅地整備図(2/2)

(宅地番号KC33-1 -1,2,3,4)

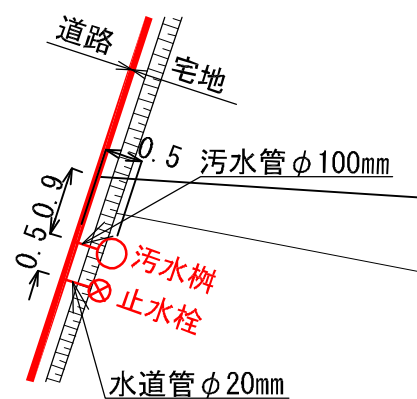
供給処理施設

S=1:100(A3)

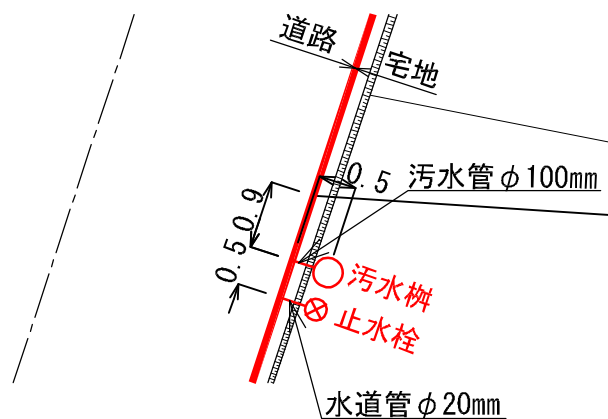
供給処理施設位置①



供給処理施設位置②



供給処理施設位置③



- (注意)
- ・ 仮換地の辺長は、事業施行中のため10cm単位で表示しております。
 - ・ 今後、出来形確認測量の結果により多少変動することがあります。
 - ・ 供給処理施設位置については、施工状況に伴い多少変動することがあります。

凡 例

記 号	名 称
	換地位置
11.70~12.35	宅盤高
	法 面
(0.0)	宅盤高と道路高との高低差
	水道止水栓
	汚水樹
	プレート標
	電 柱
	電 線

※ 表示数値の単位 : m