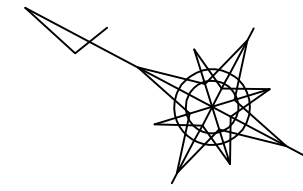
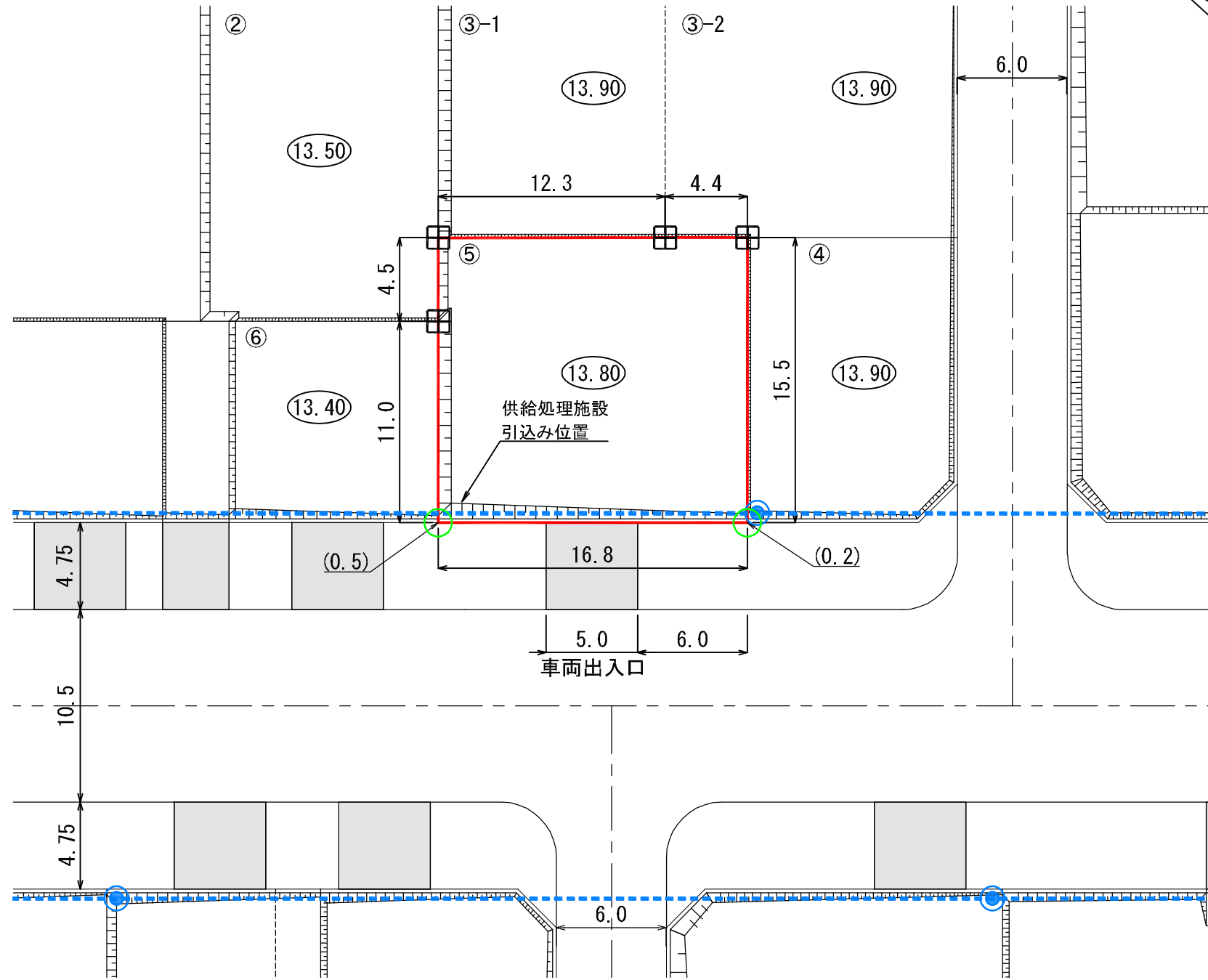


**陸前高田市高田地区被災市街地復興土地区画整理事業
土地利活用促進バンク登録物件台帳**

物件登録番号	15	位置図			
所在地 (宅地番号)	高田町字大石沖 407-8 (KB06街区5画地)				
面積	263.06㎡ (約79坪)				
用途地域	第一種住居地域				
都市計画等の有無	区域内				
建ぺい率 /容積率(%)	60/200				
接道道路 幅員(m)	宅地整備図参照				
電気・電話	引き込み可 (電柱)			写 真	
上水道	引き込み有				
下水道	汚水			引き込み有	
	雨水			要管理者協議	
ガス	個別プロパン				
希望取引形態	売買又は賃貸				
希望価格	売買: 円 賃貸: 円/月				
宅建業者 (連絡先)					
掲載日	令和2年4月30日			その他	減歩緩和清算金あり

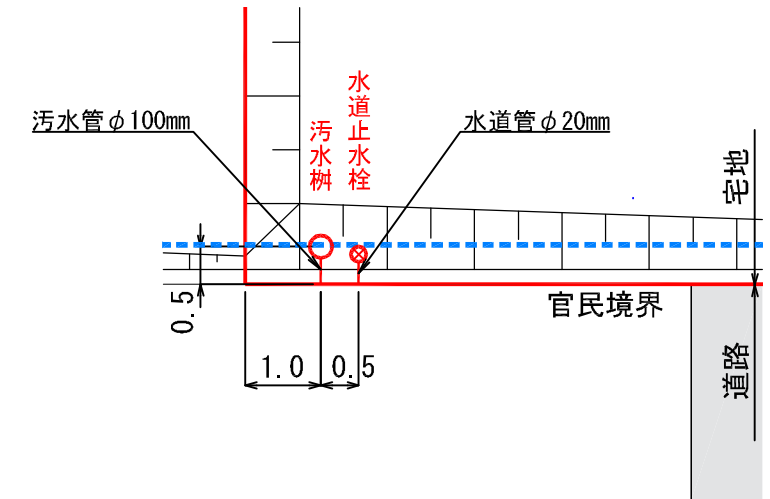
宅地整備図 (宅地番号KB06 -5)

平面図 S=1:300



供給処理施設引込み位置図

S=1:100



凡 例

記号	名称
[Red Box]	換地位置
(10.00)	宅盤計画高
[Hatched Box]	法面
田	コンクリート標
○	プレート標
(0.2)	宅盤高と道路高との高低差
[Blue Circle with Dash]	電柱・電線

- (注意)
- ・ 仮換地の辺長は、事業施工中のため10cm単位で表示しております。今後、出来形確認測定の結果により多少変動することがあります。
 - ・ 給水施設（給水管、止水栓）は、φ20の口径を基本としています。
 - ・ 供給処理施設位置については、施工状況に伴い多少変動することがあります。

※表示数値の単位：m