

**陸前高田市高田地区被災市街地復興土地区画整理事業  
土地利活用促進バンク登録物件台帳**

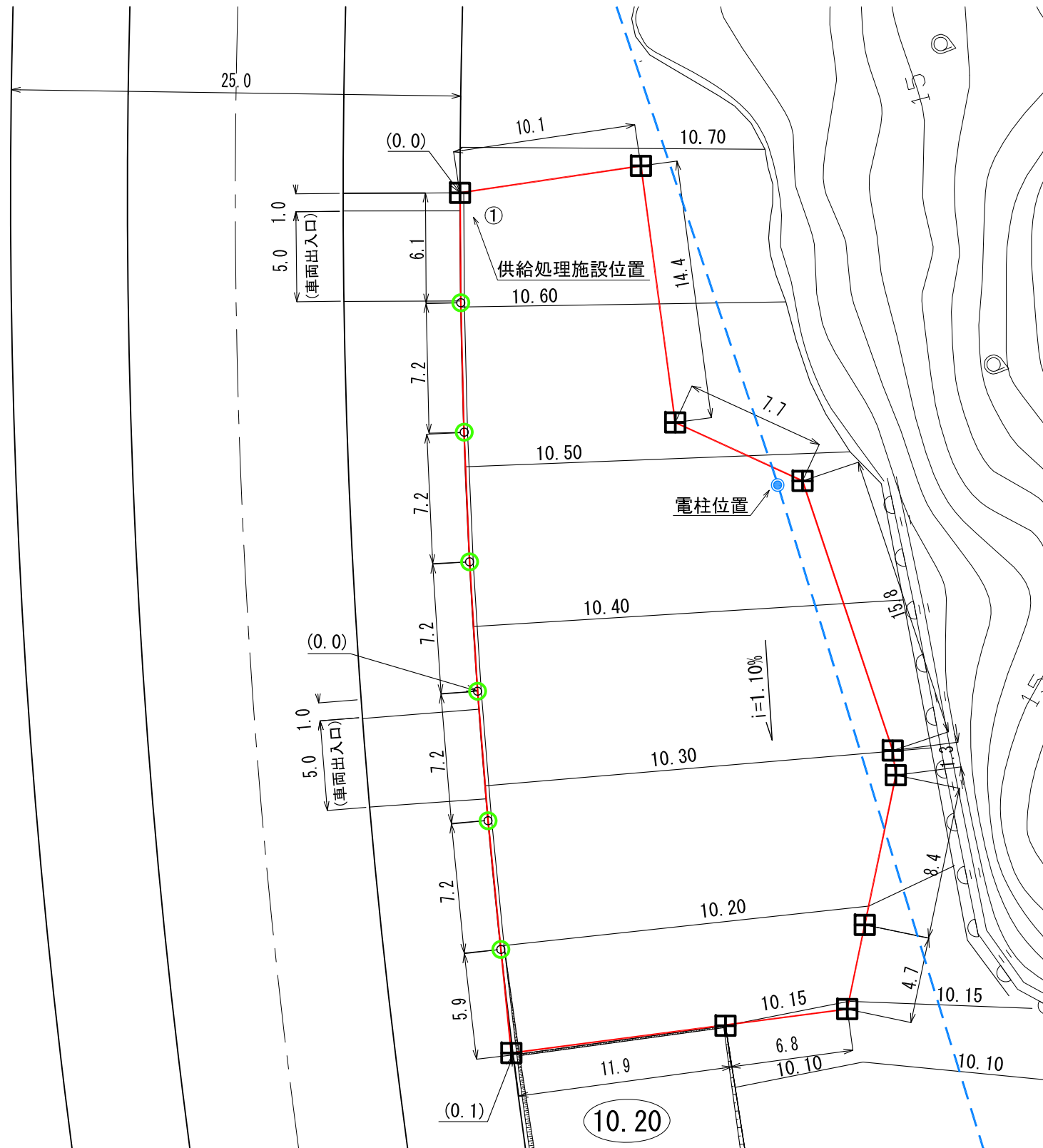
物件登録番号	161	位置図			
所在地 (宅地番号)	高田町字寒風 100-1  (KD04街区1画地)				
面積	838.31㎡ (約254坪)				
用途地域	第一種住居地域				
都市計画等の有無	区域内				
建ぺい率 /容積率(%)	60/200				
接道道路 幅員(m)	宅地整備図参照				
電気・電話	引き込み可 (電柱)			写 真	
上水道	引き込み有				
下水道	汚水			引き込み有	
	雨水			要管理者協議	
ガス	個別プロパン				
希望取引形態	売買又は賃貸				
希望価格	売買: 円 賃貸: 円/月				
宅建業者 (連絡先)					
掲載日	平成31年2月13日			その他	

# 平面図

S=1:300(A3)

# 宅地整備図

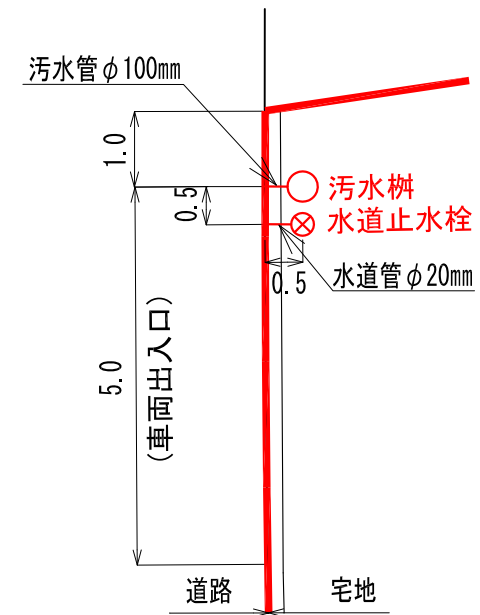
(宅地番号KD04-1)



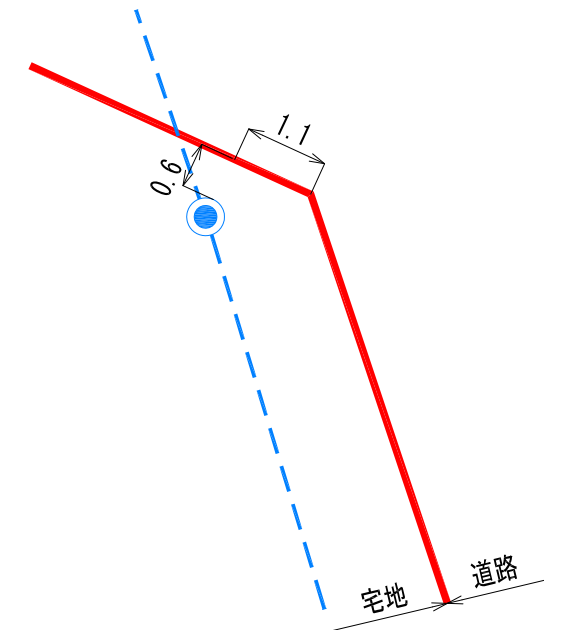
# 供給処理施設引込み位置図

S=1:100(A3)

## 供給処理施設位置



## 電柱位置



## 凡例

記号	名称
	換地位置
10.15~10.60	宅盤高
	法面
(0.0)	宅盤高と道路高との高低差
	コンクリート標
	プレート標
	電柱
	電線

※ 表示数値の単位 : m

- (注意)
- ・ 仮換地の辺長は、事業施行中のため10cm単位で表示しております。
  - ・ 今後、出来形確認測量の結果により多少変動することがあります。
  - ・ 供給処理施設位置については、施工状況に伴い多少変動することがあります。