陸前高田市高田地区被災市街地復興土地区画整理事業
土地利活用促進バンク登録物件台帳

物件登録番号	162	位　置　図
所在地 （宅地番号）	高田町字寒風 101-1 (KD05街区1画地)	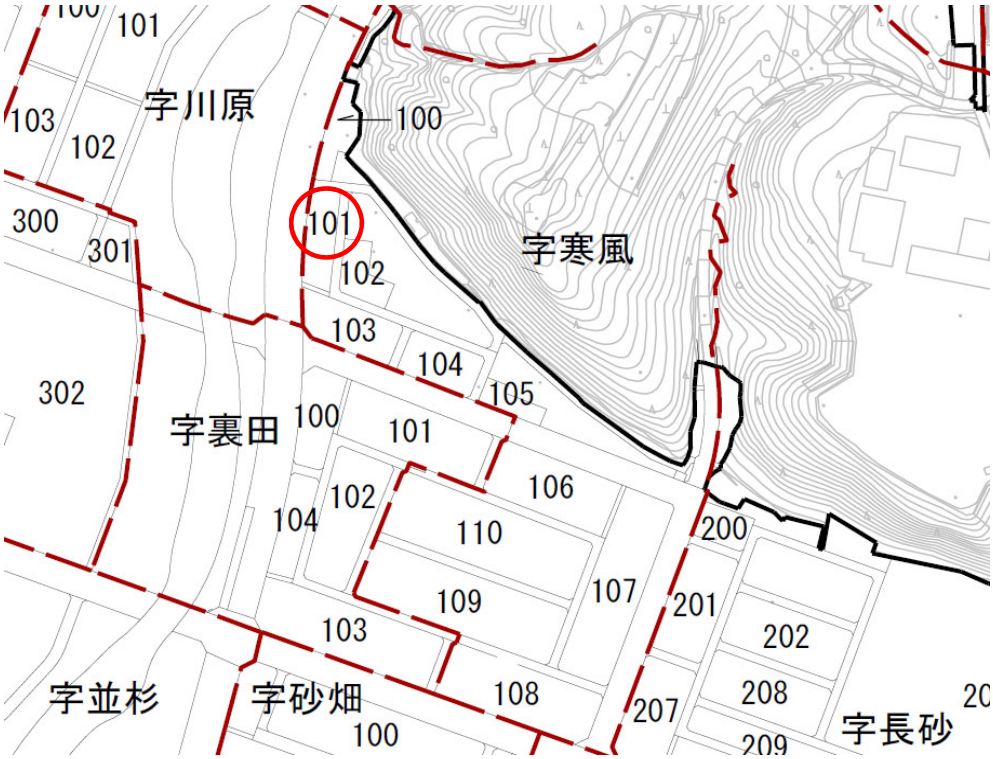
面積	919.62㎡ (約278坪)	
用途地域	第一種住居地域	
都市計画等の有無	区域内	
建ぺい率/容積率(％)	60/200	
接道道路幅員(m)	宅地整備図参照	
電気・電話	引き込み可 （電柱）	写　真
上水道	引き込み有	
下水道　汚水	引き込み有	
下水道　雨水	要管理者協議	
ガス	個別プロパン	
希望取引形態	売買又は賃貸	
希望価格	売買：19,800,000 円 賃貸：　59,000円/月	
宅建業者 （連絡先）	（有）佐藤不動産 0192-55-3233	
掲載日	平成31年2月13日	その他

宅地整備図

（宅地番号KD05-1）

平面図

S=1:300(A3)

供給処理施設引込み位置図

S=1:100(A3)

供給処理施設位置①

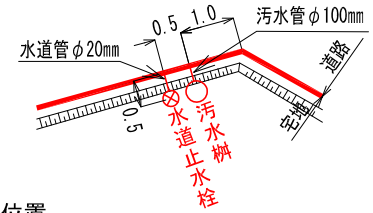

電柱位置

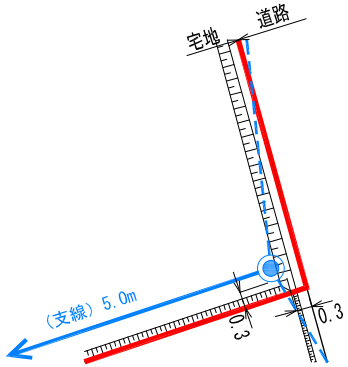

供給処理施設位置②

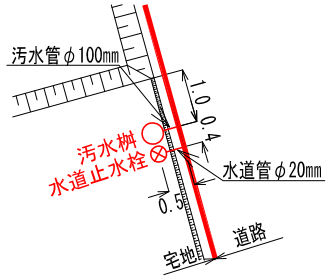

凡例

記号	名称
	換地位置
9.90	宅盤高
	法面
(0.0)	宅盤高と道路高との高低差
	コンクリート標
	プレート標
	電柱（支線有り）
	電柱
	電線

（注意）
- 仮換地の辺長は、事業施行中のため10cm単位で表示しております。
- 今後、出来形確認測量の結果により多少変動することがあります。
- 供給処理施設位置については、施工状況に伴い多少変動することがあります。

※ 表示数値の単位：m