

**陸前高田市高田地区被災市街地復興土地区画整理事業
土地利用促進バンク登録物件台帳**

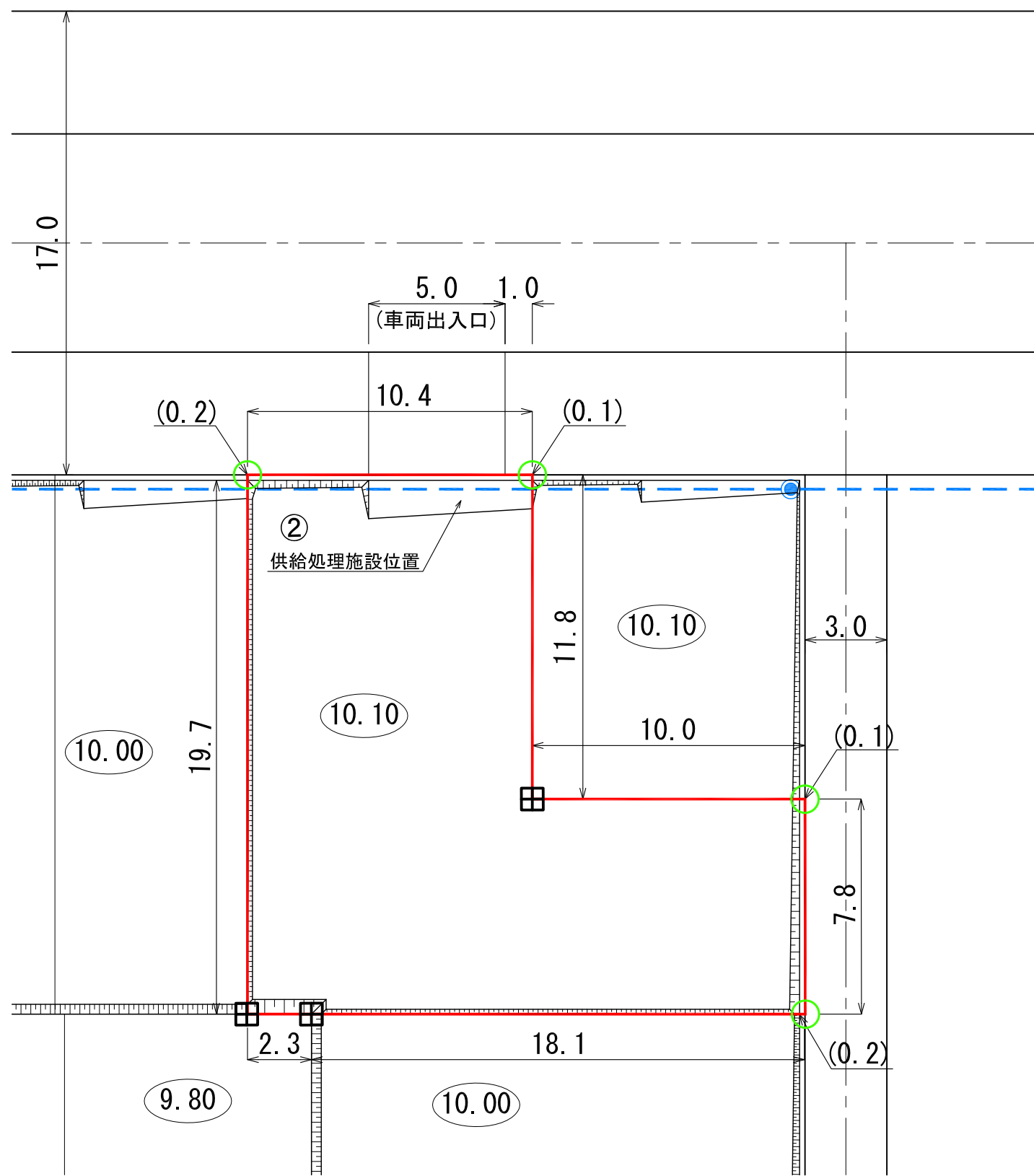
| | | | | |
|---------------|---|-----|--|--------|
| 物件登録番号 | 172 | 位置図 | | |
| 所在地 (宅地番号) | 高田町字寒風 106-3 106-4 (KD12街区2.3画地) | | | |
| 面積 | 404.09㎡ (約122坪) | | | |
| 用途地域 | 第一種住居地域 | | | |
| 都市計画等の有無 | 区域内 | | | |
| 建ぺい率/容積率(%) | 60/200 | | | |
| 接道道路幅員(m) | 宅地整備図参照 | | | |
| 電気・電話 | 引込み可 (電柱) | 写真 | | |
| 上水道 | 引き込み有 | | | |
| 下水道 | 汚水 | | | 引き込み有 |
| | 雨水 | | | 要管理者協議 |
| ガス | 個別プロパン | | | |
| 希望取引形態 | 売買 | | | |
| 希望価格 | 売買: 円 賃貸: 円/月 | | | |
| 宅建業者 (連絡先) | | | | |
| 掲載日 | 令和3年8月6日 | その他 | | |

宅地整備図

(宅地番号KD12-2)

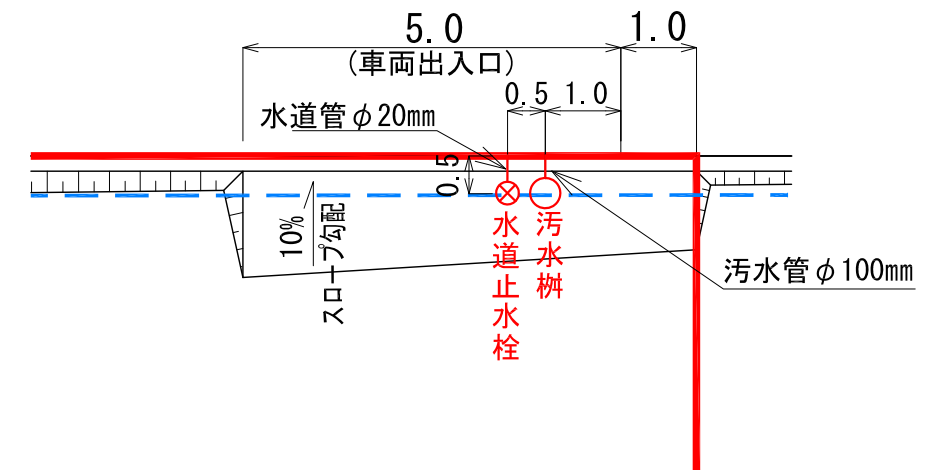
平面図

S=1:200(A3)



供給処理施設、電柱位置図

S=1:100(A3)



凡例

| 記号 | 名称 |
|--|--------------|
| | 換地位置 |
| 10.10 | 宅盤高 |
| | 法面 |
| (0.1) | 宅盤高と道路高との高低差 |
| 田 | コンクリート標 |
| ○ | プレート標 |
| ● | 電柱 |
| --- | 電線 |

※ 表示数値の単位：m


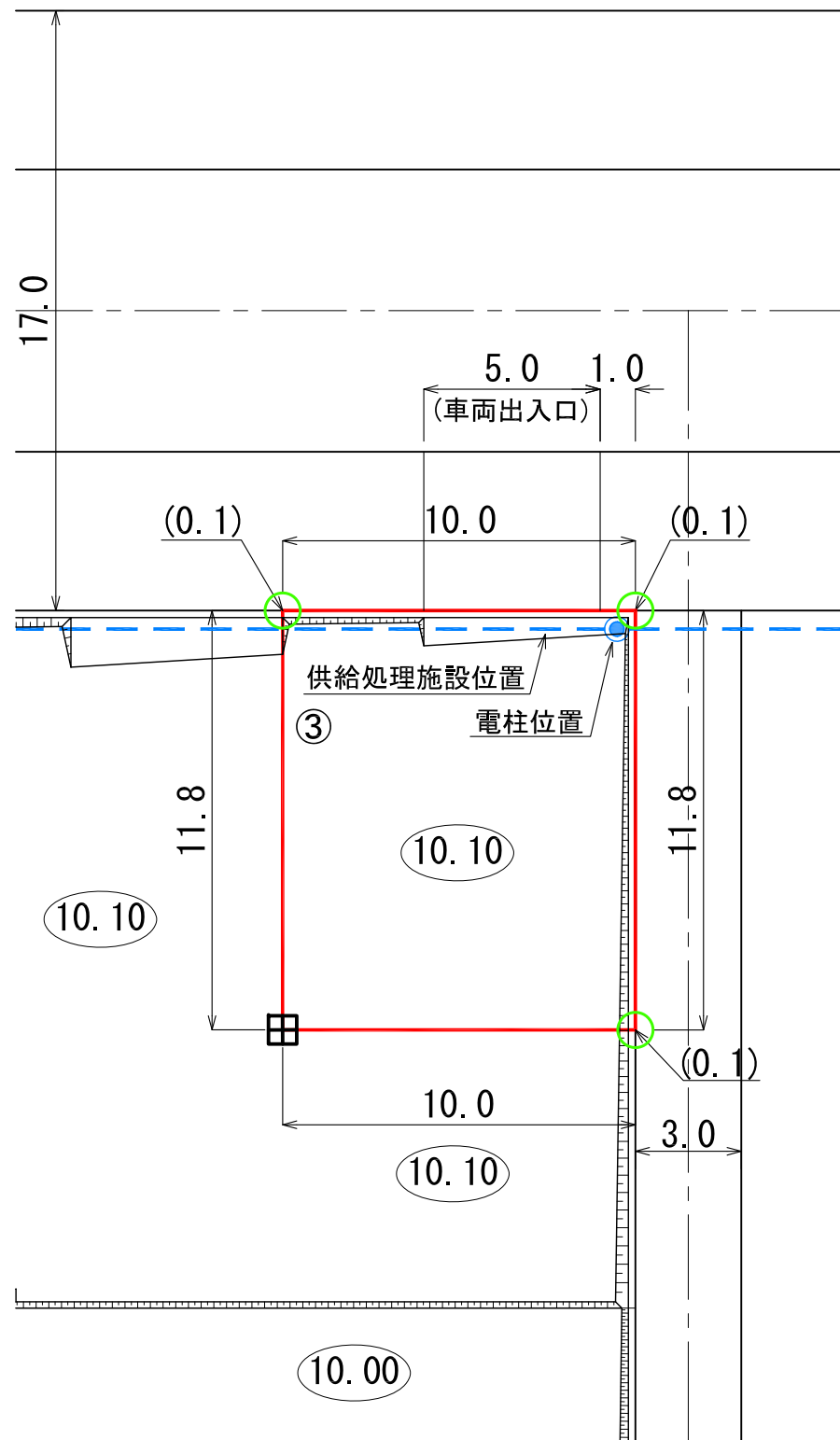
- (注意)
- ・ 仮換地の辺長は、事業施行中のため10cm単位で表示しております。
 - ・ 今後、出来形確認測量の結果により多少変動することがあります。
 - ・ 供給処理施設位置については、施工状況に伴い多少変動することがあります。

宅地整備図

(宅地番号KD12-3)

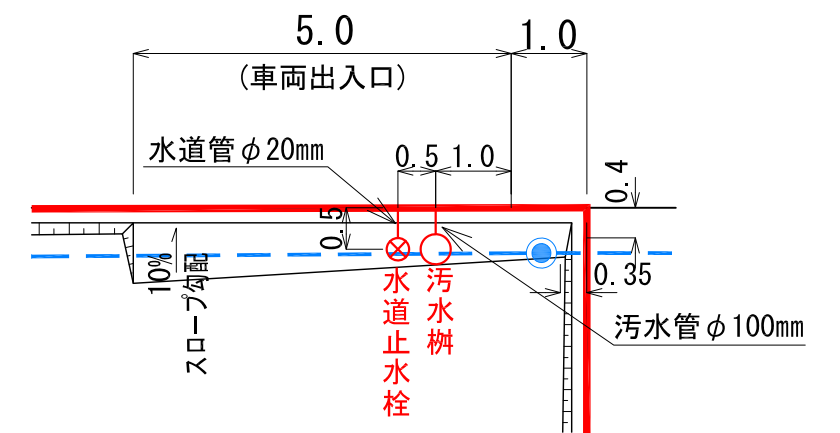
平面図

S=1:200(A3)



供給処理施設、電柱位置図

S=1:100(A3)



凡例

| 記号 | 名称 |
|-------|--------------|
| | 換地位置 |
| | 宅盤高 |
| | 法面 |
| (0.0) | 宅盤高と道路高との高低差 |
| | コンクリート標 |
| | プレート標 |
| | 電柱 |
| | 電線 |

- (注意)
- ・仮換地の辺長は、事業施行中のため10cm単位で表示しております。
 - ・今後、出来形確認測量の結果により多少変動することがあります。
 - ・供給処理施設位置については、施工状況に伴い多少変動することがあります。

※ 表示数値の単位：m