

**陸前高田市高田地区被災市街地復興土地区画整理事業
土地利活用促進バンク登録物件台帳**

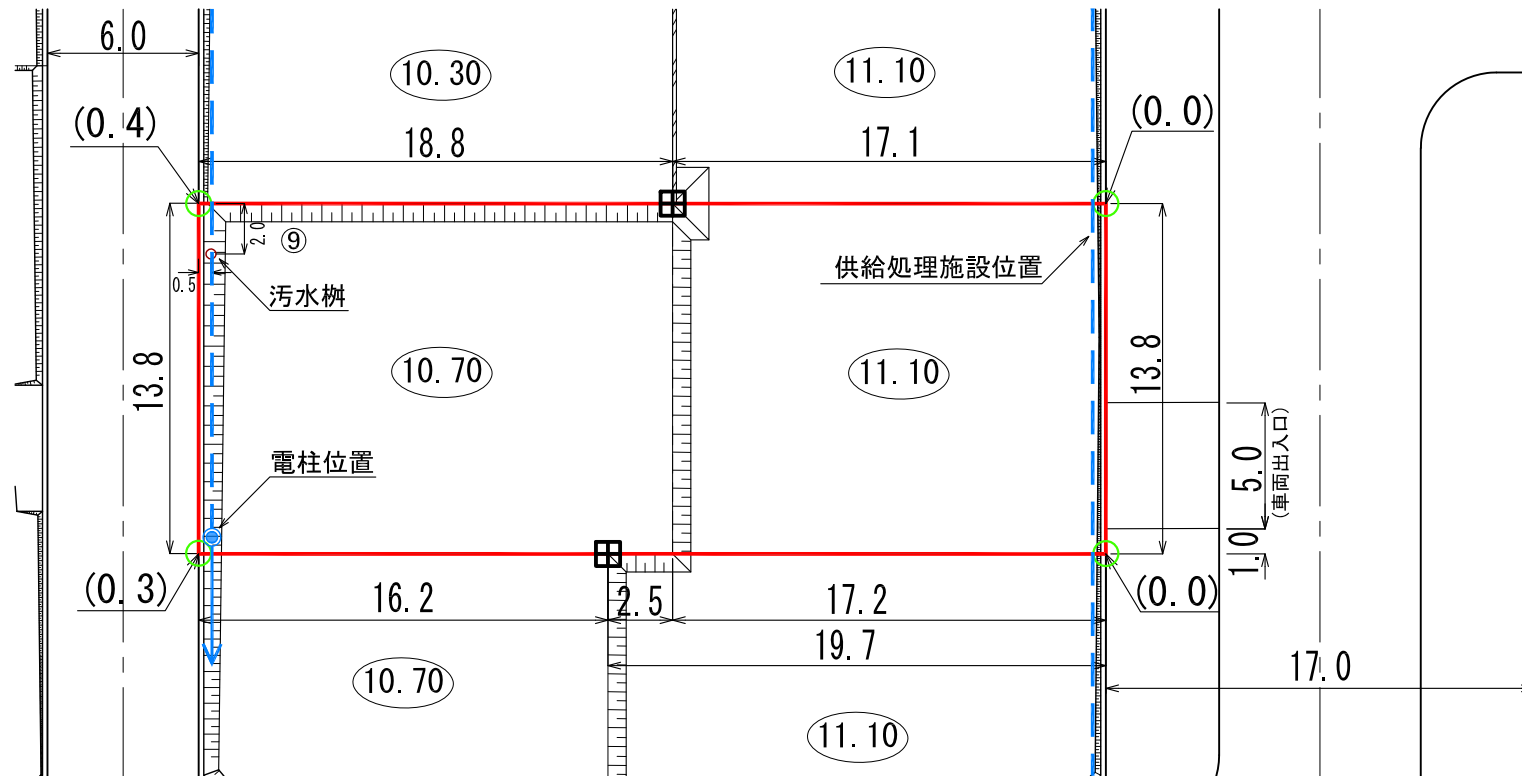
物件登録番号	175	位置図		
所在地 (宅地番号)	高田町字寒風 107-10 (KD13街区9画地)			
面積	500.23㎡ (約151坪)			
用途地域	第一種住居地域			
都市計画等の有無	区域内			
建ぺい率 /容積率(%)	60/200			
接道道路 幅員(m)	宅地整備図参照			
電気・電話	引き込み可 (電柱)			写 真
上水道	引き込み有			
下水道	汚水			引き込み有
	雨水			要管理者協議
ガス	個別プロパン			
希望取引形態	賃貸			
希望価格	賃貸: 50,000 円/月			
宅建業者 (連絡先)	KEN不動産 0192-54-2522			
掲載日	平成31年2月13日	その他		

宅地整備図

(宅地番号KD13-9)

平面図

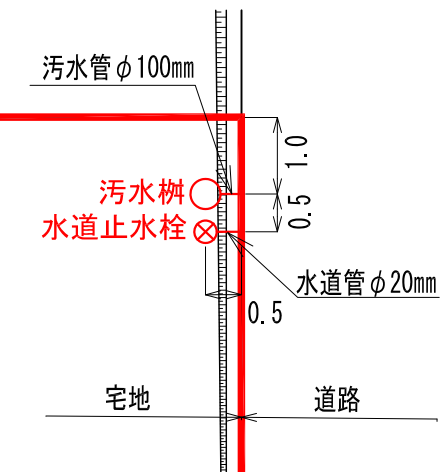
S=1:300(A3)



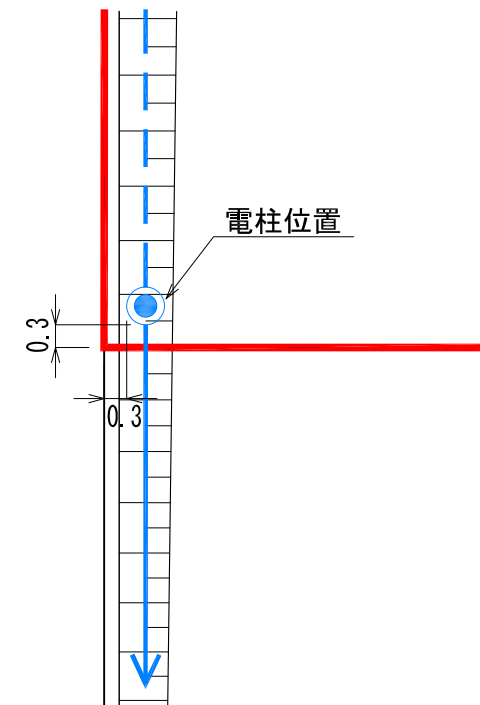
供給処理施設、電柱位置図

S=1:100(A3)

供給処理施設位置



電柱位置



凡 例

記 号	名 称
	換地位置
	宅盤高
	法 面
	L型擁壁(隣地)
(0.0)	宅盤高と道路高との高低差
	コンクリート標
	プレート標
	電柱(支柱あり)
	電 線

- (注意)
- ・仮換地の辺長は、事業施行中のため10cm単位で表示しております。
 - ・今後、出来形確認測量の結果により多少変動することがあります。
 - ・供給処理施設位置については、施工状況に伴い多少変動することがあります。

※ 表示数値の単位 : m