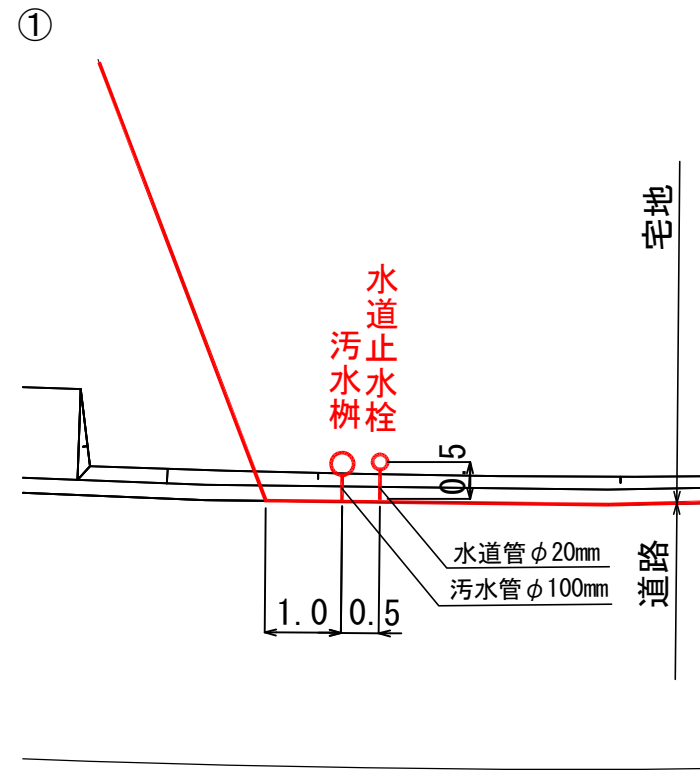
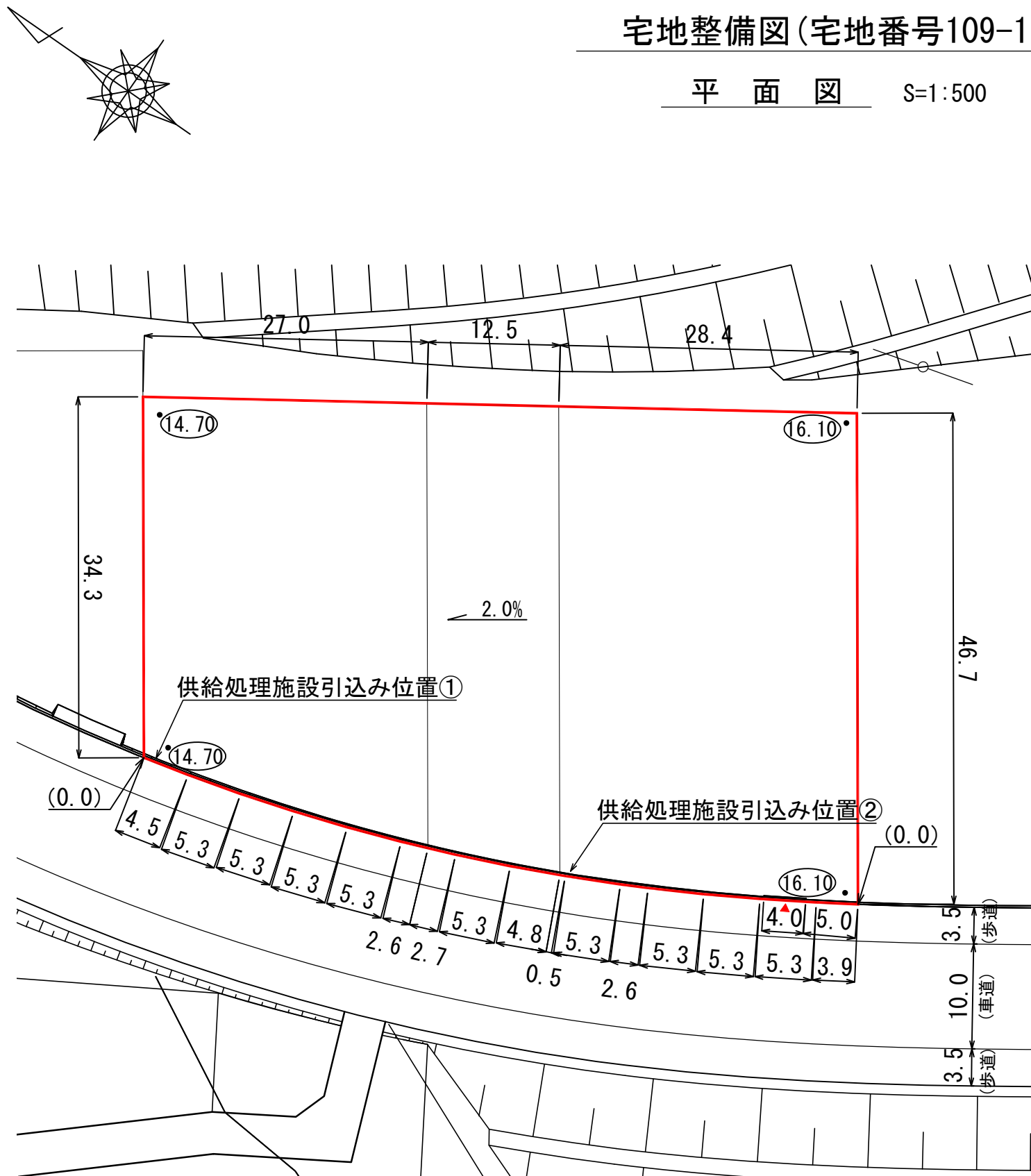


**陸前高田市今泉地区被災市街地復興土地区画整理事業  
土地利用促進バンク登録物件台帳**

物件登録番号	144	位置図		
所在地 (宅地番号)	気仙町字三本松 115-3 115-4 115-5  (109-1街区2-1~ 2-3画地)			
面積	2,902.60 (㎡) (約879坪)			
用途地域	未指定			
都市計画等の有無	区域内			
建ぺい率 /容積率(%)	70/200			
接道道路 幅員(m)	宅地整備図参照			
電気・電話	引き込み可 (電柱)			写真
上水道	引き込み有			
下水道	汚水			引き込み有
	雨水			要管理者協議
ガス	個別プロパン			
希望取引形態	売買			
価格	売買:21,975,000 円			
宅建業者 (連絡先)	有限会社 佐藤不動産 0192-55-3233			
掲載日	令和4年4月12日	その他		

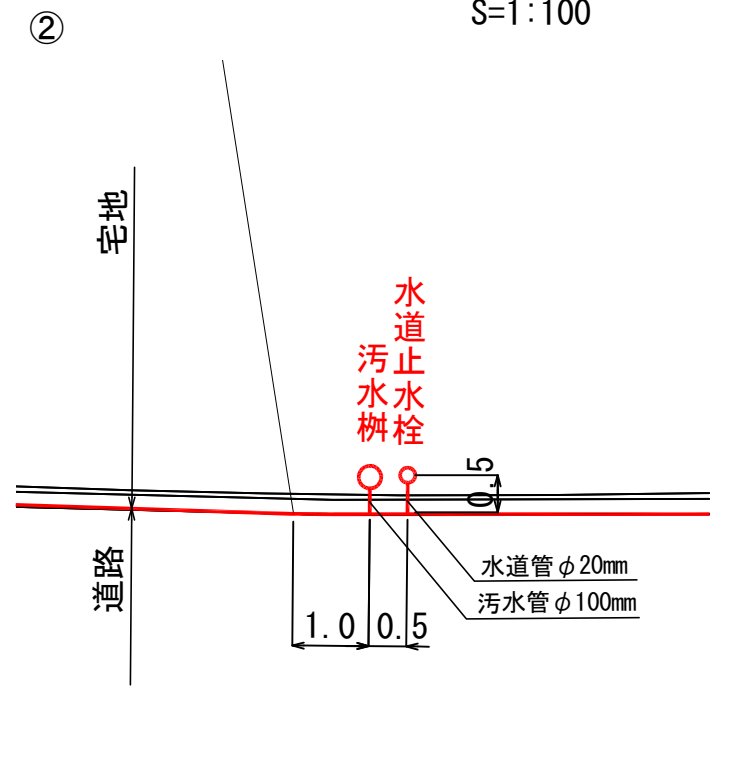
# 宅地整備図(宅地番号109-1街区②-1, ②-2, ②-3画地)

平面図 S=1:500



## 供給処理施設引込み位置図

S=1:100



### 凡 例

記号	名称
<span style="border: 1px solid red; display: inline-block; width: 20px; height: 10px;"></span>	仮換地位置
⊙45.00	宅盤高
▼	歩道の車両乗入位置
	法面
	擁壁
(0.2)	宅盤高と道路高との高低差
○	電柱

※表示数値の単位：m

(注意) 仮換地の辺長は、事業施行中のため10cm単位で表示しております。  
今後、出来形確認測量の結果により多少変動することがあります。