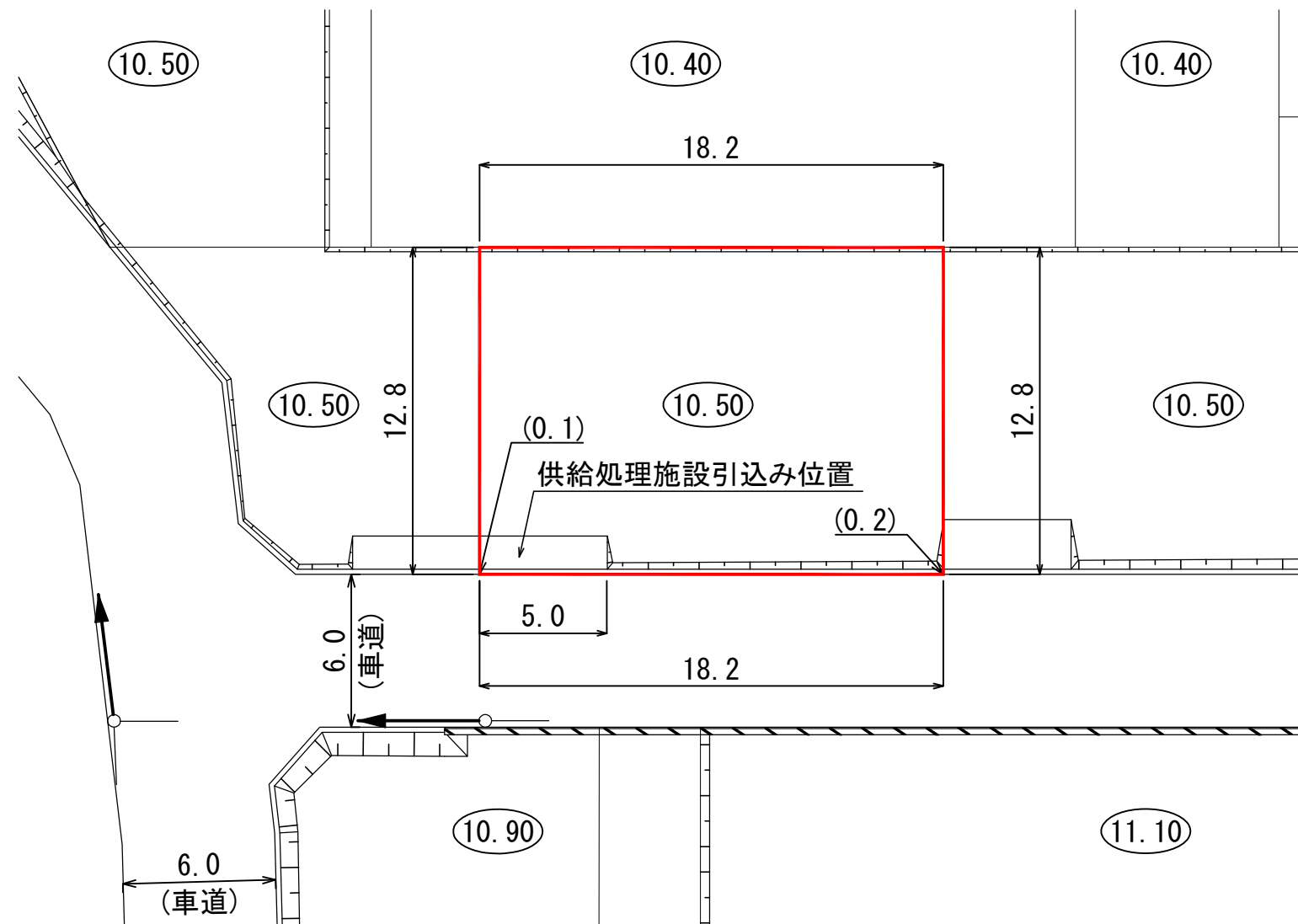



**陸前高田市今泉地区被災市街地復興土地区画整理事業  
土地利活用促進バンク登録物件台帳**

|                 |                                   |     |  |        |
|-----------------|-----------------------------------|-----|--|--------|
| 物件登録番号          | 205                               | 位置図 |  |        |
| 所在地<br>(宅地番号)   | 気仙町字愛宕下<br>317-11<br>(102街区7-2画地) |     |  |        |
| 面積              | 233.74 (㎡)<br>(約70坪)              |     |  |        |
| 用途地域            | 第一種住居地域                           |     |  |        |
| 都市計画等の有無        | 区域内                               |     |  |        |
| 建ぺい率<br>/容積率(%) | 60/200                            |     |  |        |
| 接道道路幅員(m)       | 宅地整備図参照                           |     |  |        |
| 電気・電話           | 引き込み可<br>(電柱)                     |     |  | 写 真    |
| 上水道             | 引き込み有                             |     |  |        |
| 下水道             | 汚水                                |     |  | 引き込み有  |
|                 | 雨水                                |     |  | 要管理者協議 |
| ガス              | 個別プロパン                            |     |  |        |
| 希望取引形態          | 売買                                |     |  |        |
| 希望価格            | 売買:3,250,000 円                    |     |  |        |
| 宅建業者<br>(連絡先)   | (有)共和建設<br>0192-55-2236           |     |  |        |
| 掲載日             | 令和3年8月6日                          | その他 |  |        |

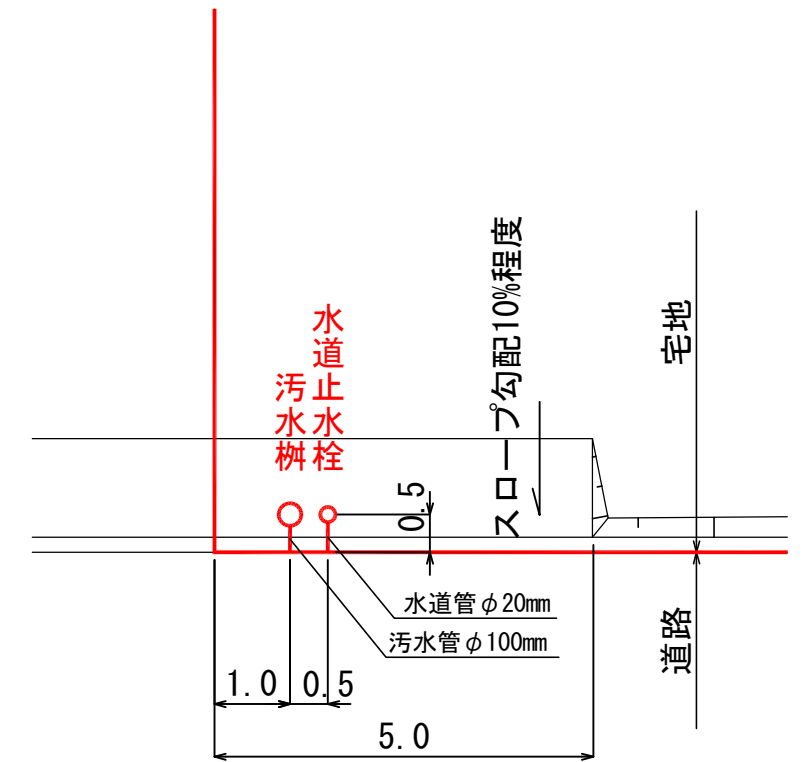
# 宅地整備図(宅地番号102街区⑦-2画地)

平面図 S=1:250



## 供給処理施設引込み位置図

S=1:100



### 凡例

| 記号 | 名称           |
|----|--------------|
|    | 仮換地位置        |
|    | 宅盤高          |
|    | 法面           |
|    | 擁壁           |
|    | 宅盤高と道路高との高低差 |
|    | 電柱(単独)       |
|    | 電柱(支線あり)     |
|    | 電柱(支柱あり)     |

※表示数値の単位:m

(注意) 仮換地の辺長は、事業施行中のため10cm単位で表示しております  
今後、出来形確認測量の結果により多少変動することがあります。