

**陸前高田市高田地区被災市街地復興土地区画整理事業  
土地利活用促進バンク登録物件台帳**

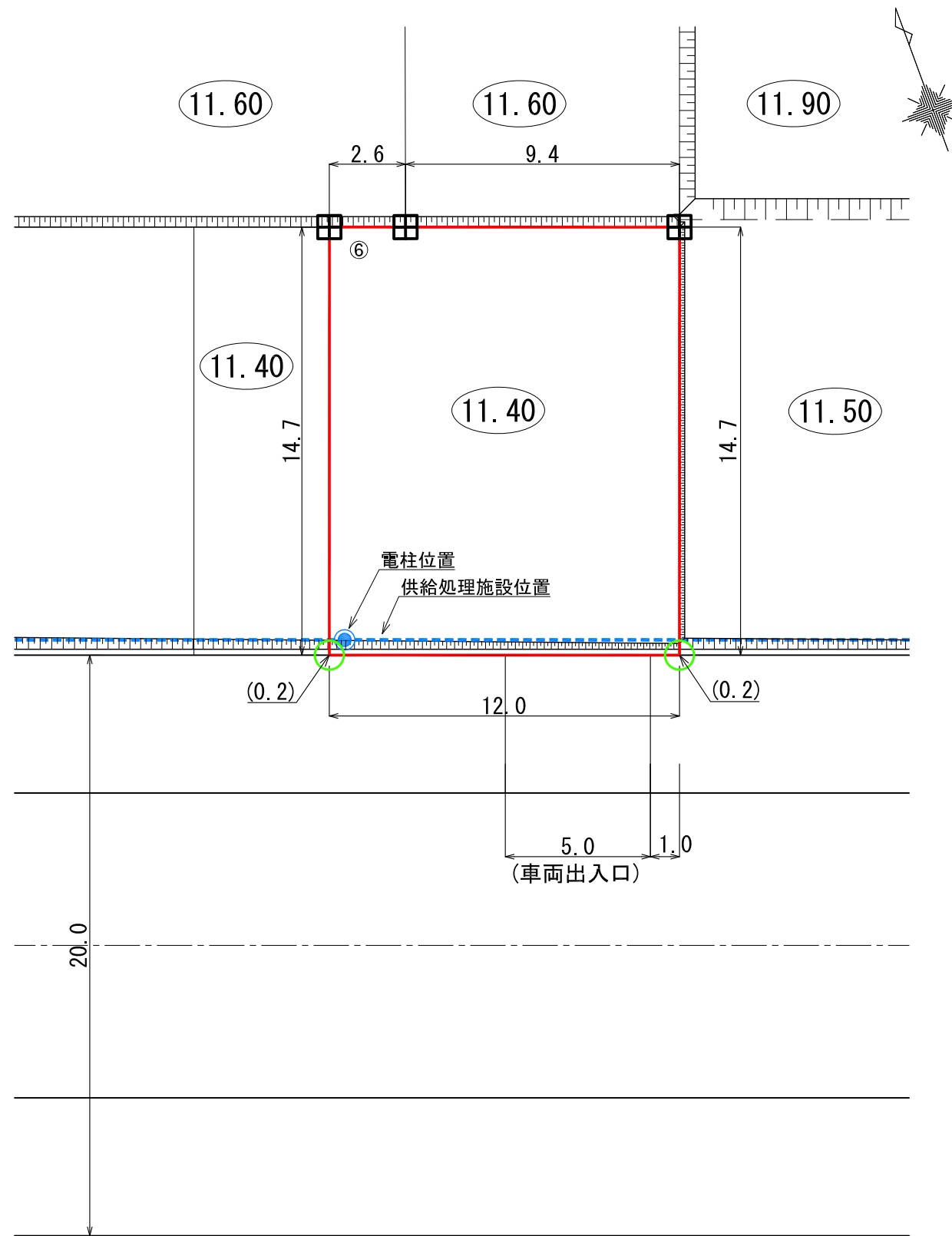
物件登録番号	216	位置図			
所在地 (宅地番号)	高田町字長砂 206-7,206-8 206-9,206-10  (KD31街区6,7-1, 7-2,8画地)				
面積	558.41㎡ (約169坪)				
用途地域	第一種住居地域				
都市計画等の有無	区域内				
建ぺい率 /容積率(%)	60/200				
接道道路 幅員(m)	宅地整備図参照				
電気・電話	引き込み可 (電柱)			写 真	
上水道	引き込み有				
下水道	汚水			引き込み有	
	雨水			要管理者協議	
ガス	個別プロパン				
希望取引形態	賃貸				
希望価格	賃貸: 41,700 円/月				
宅建業者 (連絡先)	共立設計(株) 0192-55-2348				
掲載日	平成31年4月25日			その他	

# 宅地整備図

(宅地番号KD31-6)

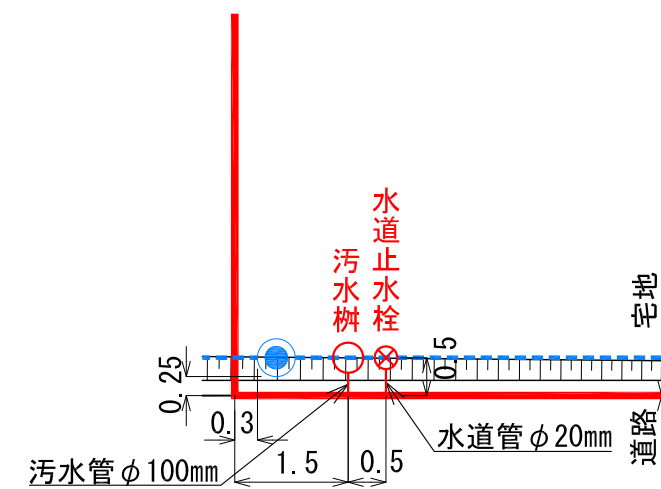
## 平面図

S=1:200(A3)



## 供給処理施設、電柱位置図

S=1:100(A3)



## 凡例

記号	名称
	換地位置
	宅盤高
	法面
(0.2)	宅盤高と道路高との高低差
	コンクリート標
	プレート標
	電柱
	電線

- (注意)
- ・ 仮換地の辺長は、事業施行中のため10cm単位で表示しております。
  - ・ 今後、出来形確認測量の結果により多少変動することがあります。
  - ・ 供給処理施設位置については、施工状況に伴い多少変動することがあります。

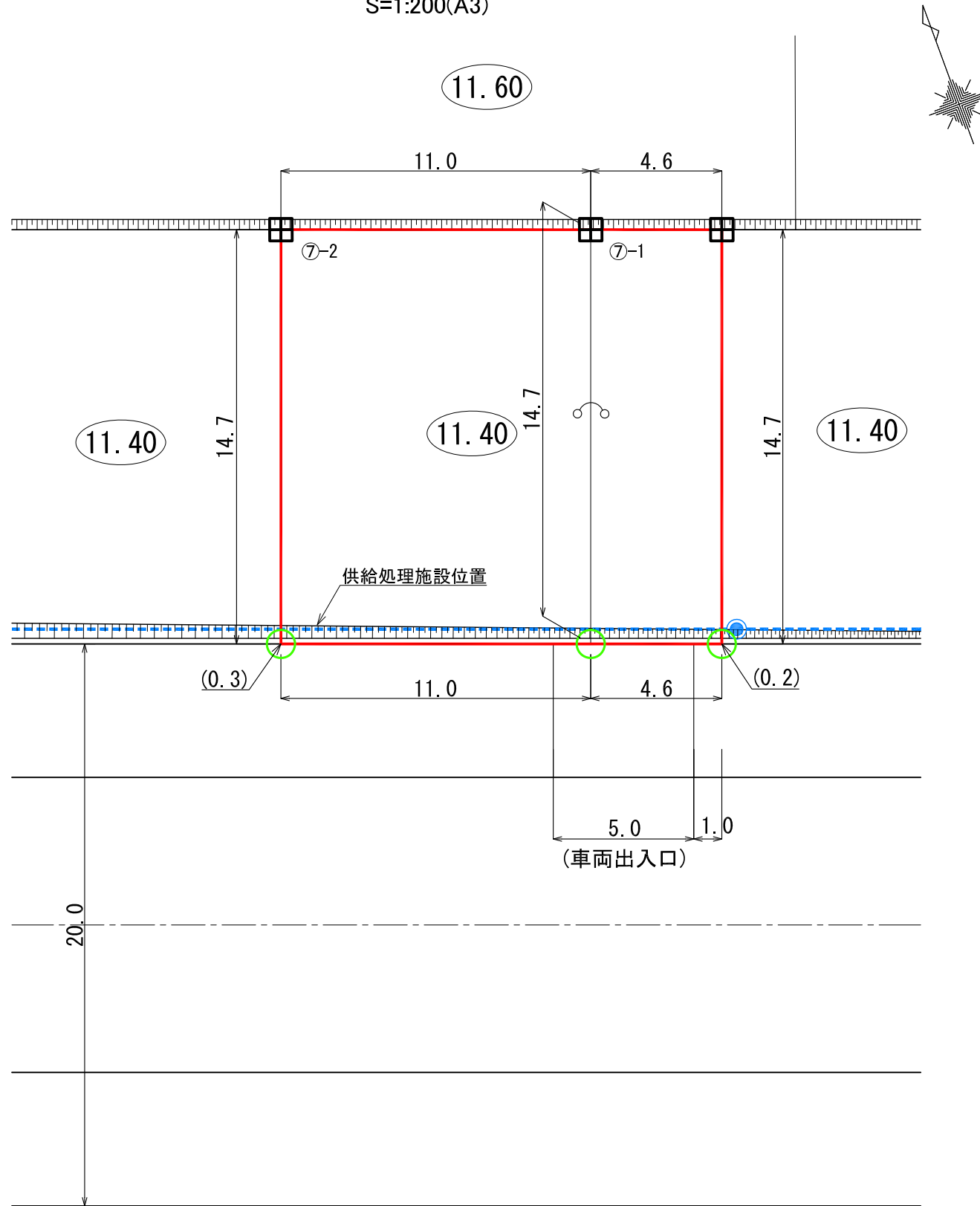
※ 表示数値の単位：m

# 宅地整備図

(宅地番号KD31-7-1,2)

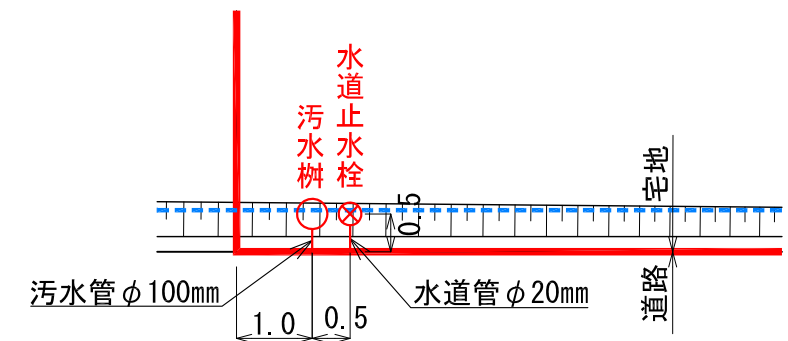
## 平面図

S=1:200(A3)



## 供給処理施設引込み位置図

S=1:100(A3)



### 凡 例

記 号	名 称
□	換地位置
(11.40)	宅盤高
	法 面
(0.2)	宅盤高と道路高との高低差
田	コンクリート標
○	プレート標
●	電 柱
---	電 線

- (注意)
- ・ 仮換地の辺長は、事業施行中のため10cm単位で表示しております。
  - ・ 今後、出来形確認測量の結果により多少変動することがあります。
  - ・ 供給処理施設位置については、施工状況に伴い多少変動することがあります。

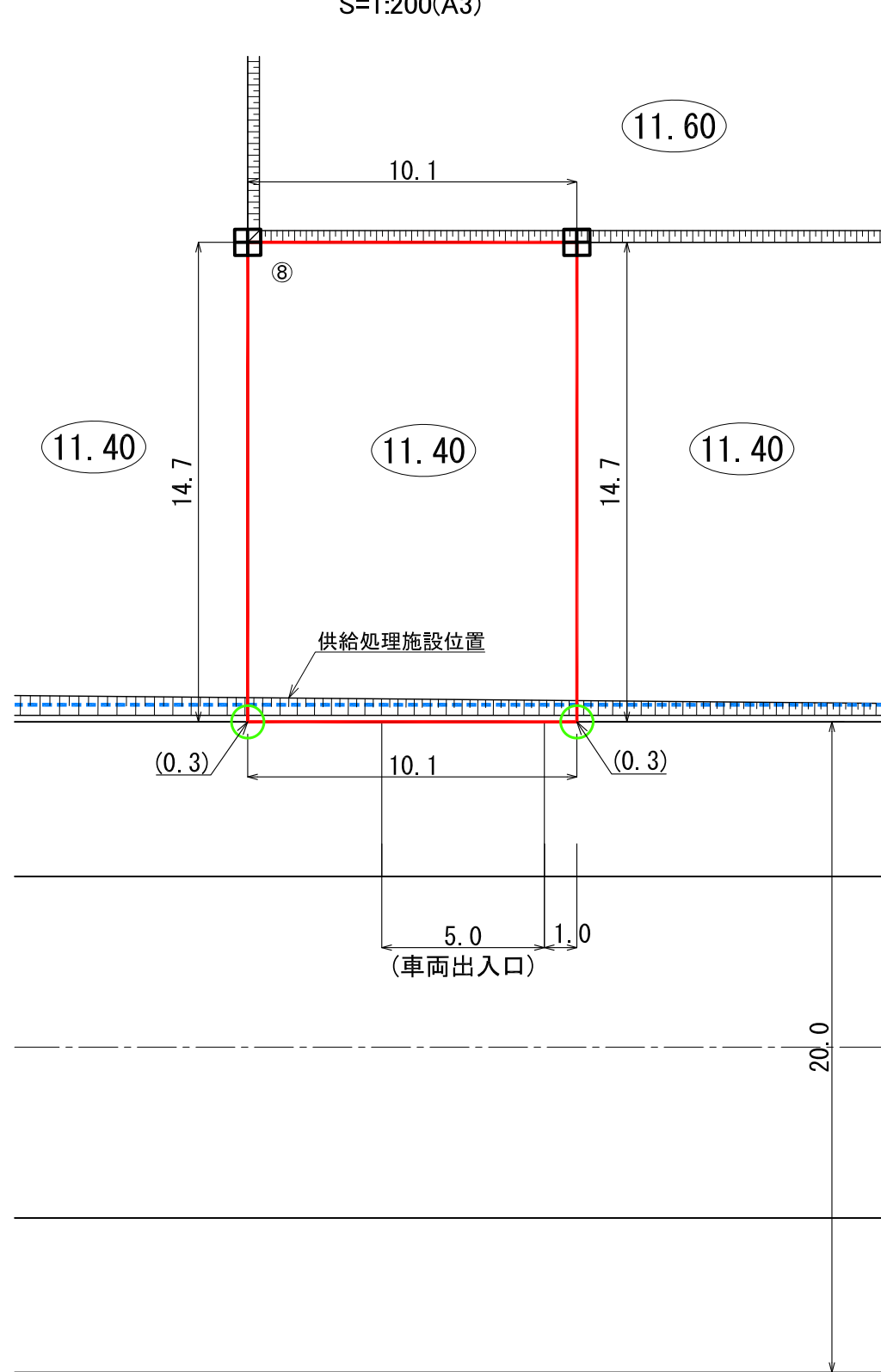
※ 表示数値の単位：m

# 宅地整備図

(宅地番号KD31-8)

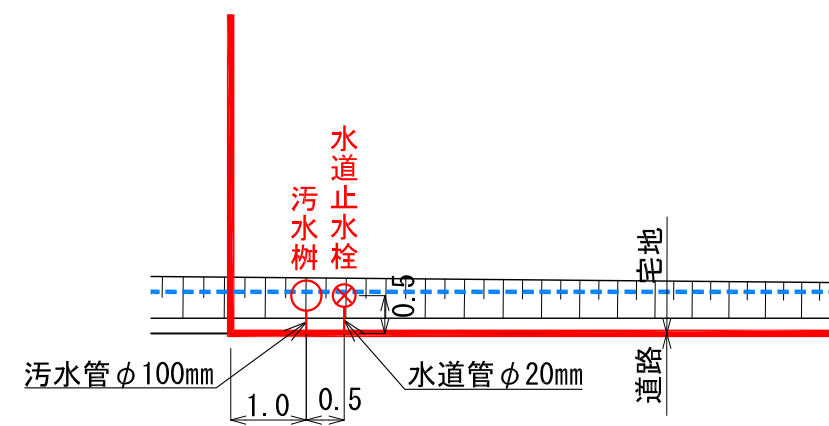
## 平面図

S=1:200(A3)



## 供給処理施設引込み位置図

S=1:100(A3)



### 凡 例

記 号	名 称
<span style="border: 1px solid red; display: inline-block; width: 20px; height: 10px;"></span>	換地位置
①1.40	宅盤高
	法 面
(0.3)	宅盤高と道路高との高低差
田	コンクリート標
○	プレート標
	電 線

- (注意)
- ・ 仮換地の辺長は、事業施行中のため10cm単位で表示しております。
  - ・ 今後、出来形確認測量の結果により多少変動することがあります。
  - ・ 供給処理施設位置については、施工状況に伴い多少変動することがあります。

※ 表示数値の単位：m