

**陸前高田市高田地区被災市街地復興土地区画整理事業
土地利活用促進バンク登録物件台帳**

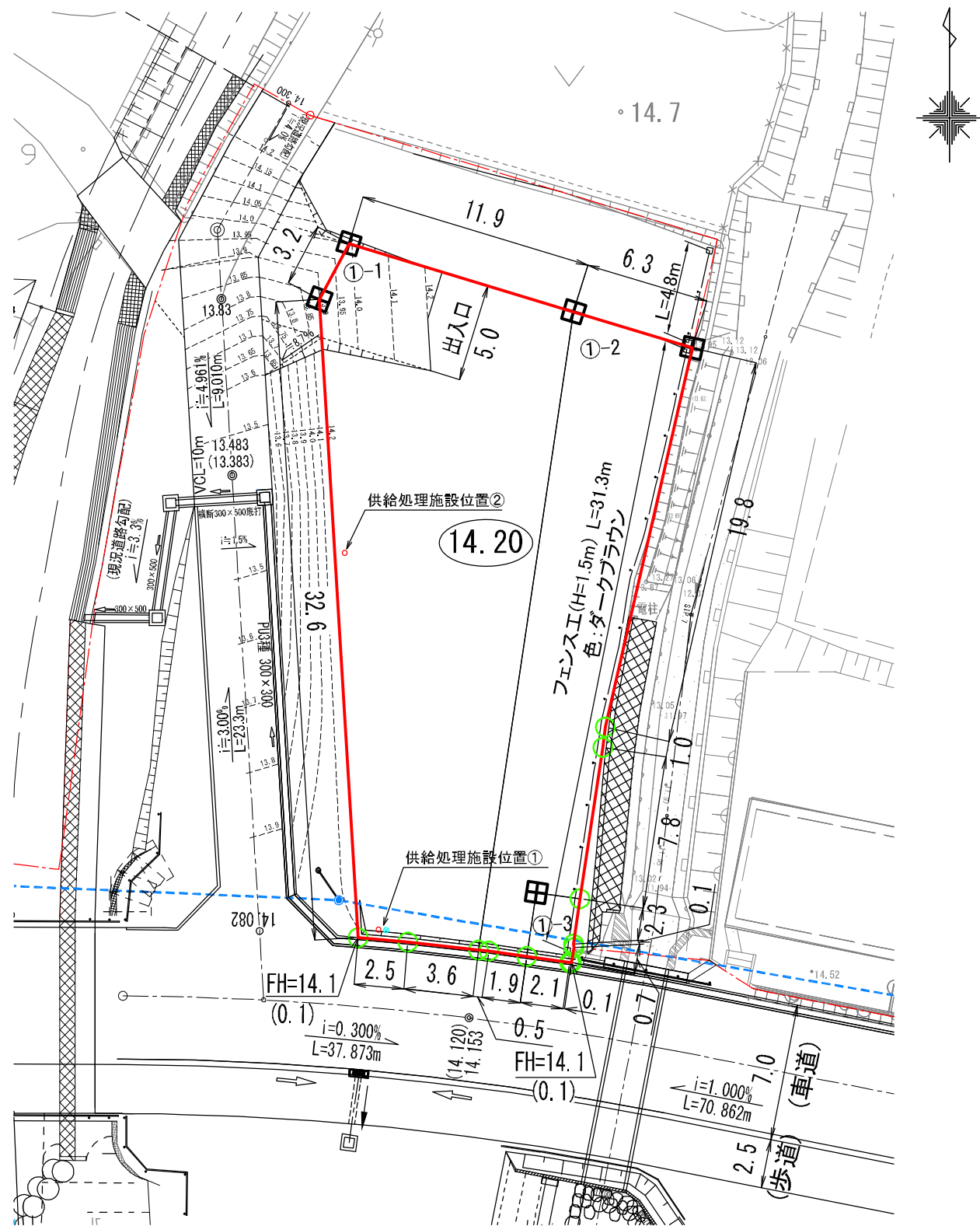
物件登録番号	227	位置図			
所在地 (宅地番号)	高田町字中和野 300-1 300-2 300-3 (KD42街区1-1~ 1-3画地)				
面積	500.74㎡ (約151坪)				
用途地域	第一種住居地域				
都市計画等の有無	区域内				
建ぺい率 /容積率(%)	60/200				
接道道路幅員(m)	宅地整備図参照				
電気・電話	引き込み可 (電柱)			写 真	
上水道	引き込み有				
下水道	汚水			引き込み有	
	雨水			要管理者協議	
ガス	個別プロパン				
希望取引形態	売買又は賃貸				
希望価格	売買: 円 賃貸: 円/月				
宅建業者 (連絡先)					
掲載日				その他	

宅地整備図

(宅地番号 KD42-1-1, 2, 3)

平面図

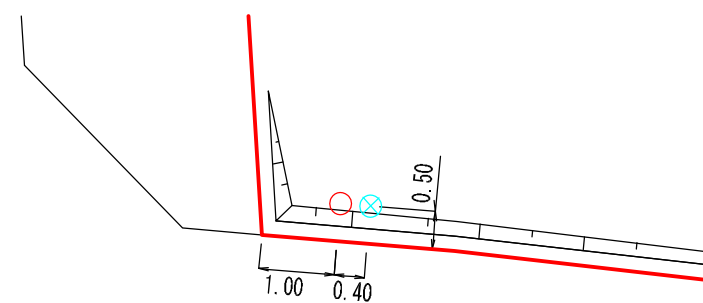
S=1:300



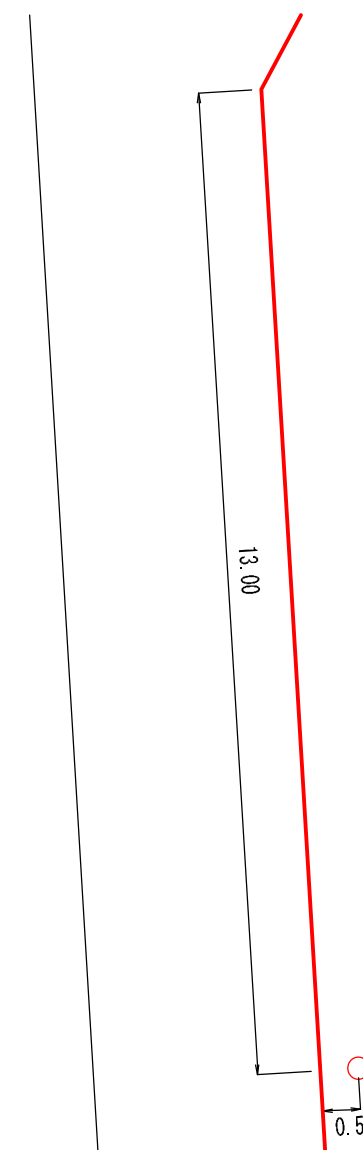
供給処理施設位置図

S=1:100

供給処理施設位置①



供給処理施設位置②



凡例

記号	名称
	換地位置
	宅盤計画高
	法面
	法面保護工 (コンクリート舗)
FH=3.6 (-0.6)	道路高 (宅盤高と道路高との高低差)
	給水栓 (フィールドバルブD75)
	汚水楯
	電柱 (単独)
	電線
	引き込み柱
	コンクリート標
	プレート標

※ 表示数値の単位: m

- (注意) ・仮換地の辺長は、事業施工中のため10cm単位で表示しております。
 今後、出来形確認測量の結果により多少変動することがあります。
 ・供給処理施設位置については、施工状況に伴い多少変動することがあります。