

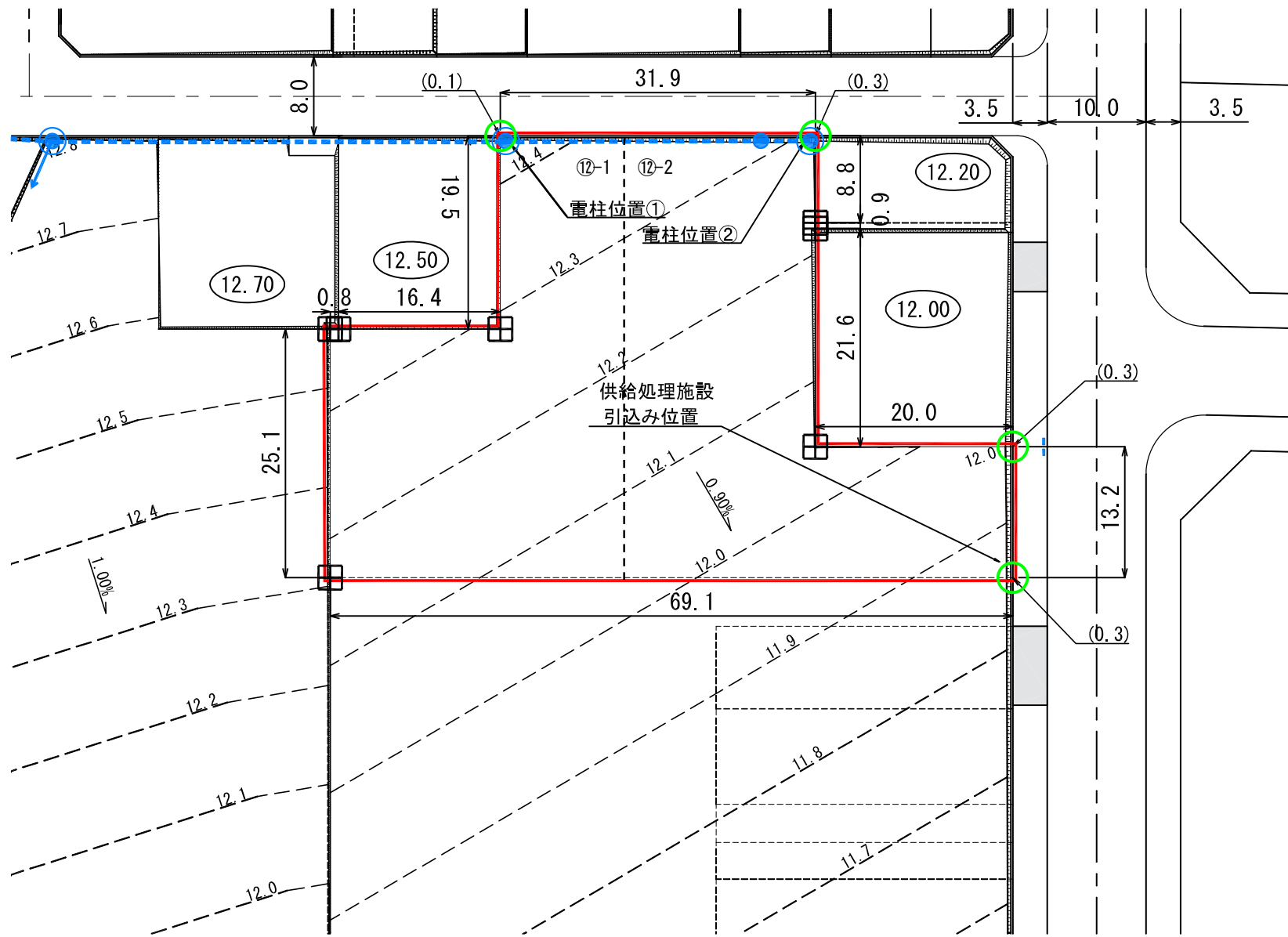
**陸前高田市高田地区被災市街地復興土地区画整理事業
土地利活用促進バンク登録物件台帳**

物件登録番号	248	位置図		
所在地 (宅地番号)	高田町字森の前 704-15 704-16 (KB35街区12-1, 12-2画地)			
面積	2126.92㎡ (約644坪)			
用途地域	近隣商業地域			
都市計画等の有無	区域内			
建ぺい率 /容積率(%)	80/200			
接道道路幅員(m)	宅地整備図参照			
電気・電話	引き込み可 (電柱)			写 真
上水道	引き込み有			
下水道	汚水			引き込み有
	雨水			要管理者協議
ガス	個別プロパン			
希望取引形態	売買又は賃貸			
希望価格	売買: 64,310,000 円 賃貸: 225,085 円/月			
宅建業者 (連絡先)	(有)佐藤不動産 0192-55-3233			
掲載日	令和元年12月24日	その他		

宅地整備図

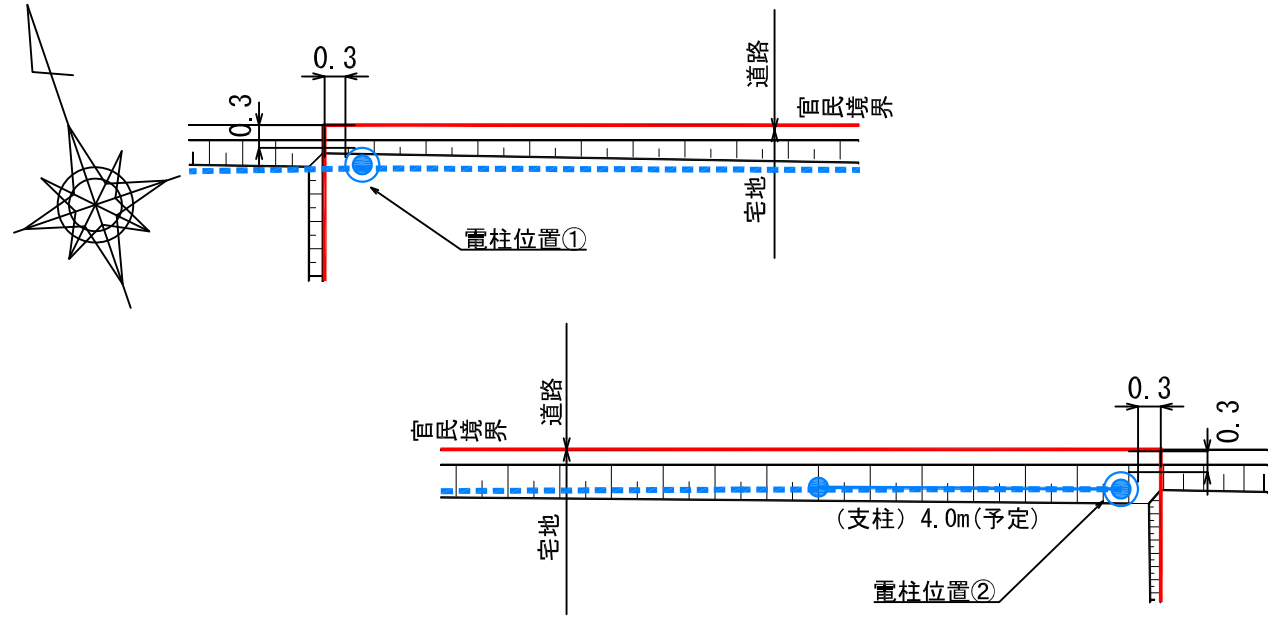
平面図 S=1:600

(宅地番号 KB35-12-1, 2)

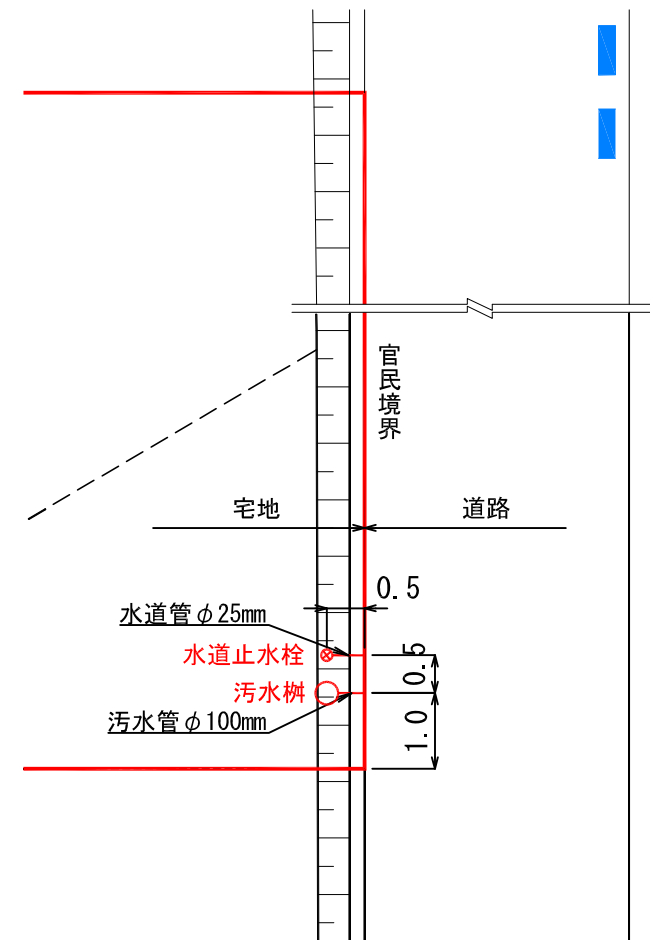


供給処理施設引込み位置図

S=1:100



- (注意)
- 仮換地の辺長、宅盤高及び道路高については、工事や測量の結果によって多少変動することがあります。
 - 電柱、支線及び支柱については、計画中のため表示しておりません。隣地との民々境界付近に設置されることがあります。
 - 供給処理施設位置については、施工状況に伴い多少変動することがあります。



凡例

記号	名称
	換地位置
	宅盤計画高
	法面
	宅盤高と道路高との高低差
	コンクリート標
	プレート標
	電柱(支線あり)
	電柱(支柱あり)(予定)
	電線(予定)
	暫定電線
	電気 宅内引込み位置
	通信 宅内引込み位置
	地上機器 (電線地中化路線において電柱の代わりに電気を供給させるための機械です。)

※表示数値の単位：m