

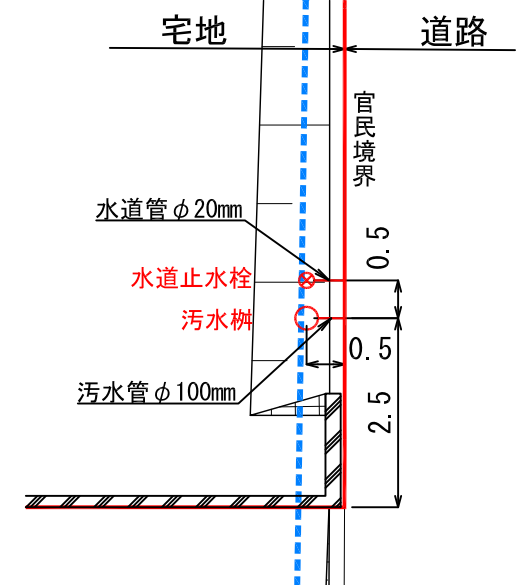
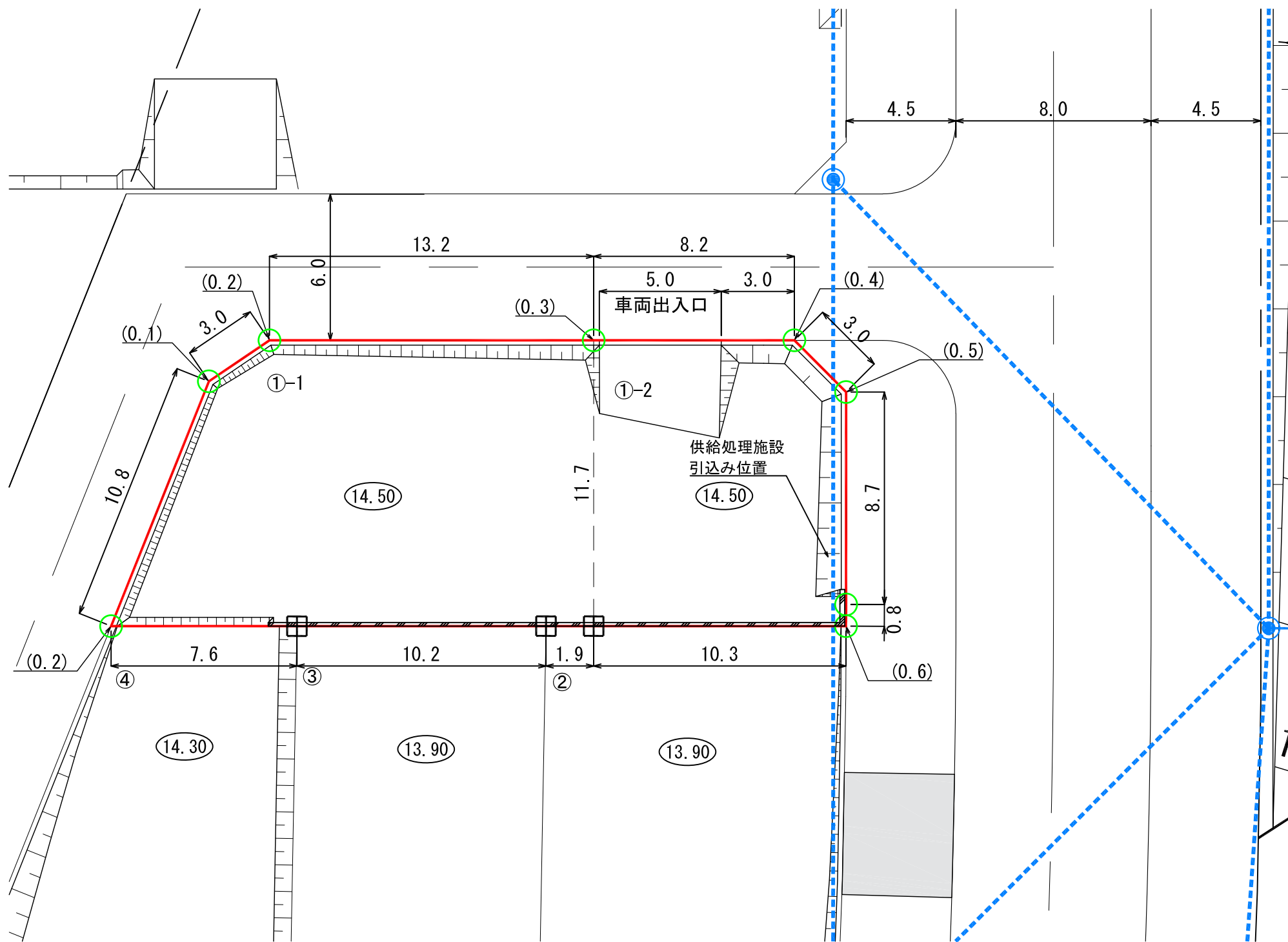
**陸前高田市高田地区被災市街地復興土地区画整理事業  
土地利活用促進バンク登録物件台帳**

物件登録番号	267	位置図		
所在地 (宅地番号)	高田町字鳴石 212-1 212-2  (KB23街区1-1, 1-2画地)			
面積	321.89㎡ (約97坪)			
用途地域	第一種住居地域			
都市計画等の有無	区域内			
建ぺい率 /容積率(%)	60/200			
接道道路 幅員(m)	宅地整備図参照			
電気・電話	引き込み可 (電柱)	写 真		
上水道	引き込み有			
下水道	汚水			引き込み有
	雨水			要管理者協議
ガス	個別プロパン			
希望取引形態	賃貸			
希望価格	賃貸: 15,000 円/月			
宅建業者 (連絡先)	おいかわ不動産 合同会社 0192-54-3935			
掲載日	令和3年3月11日	その他		

# 宅地整備図 (宅地番号KB23-1-1, 2)

平面図 S=1:200

供給処理施設引込み位置図  
S=1:100



### 凡 例

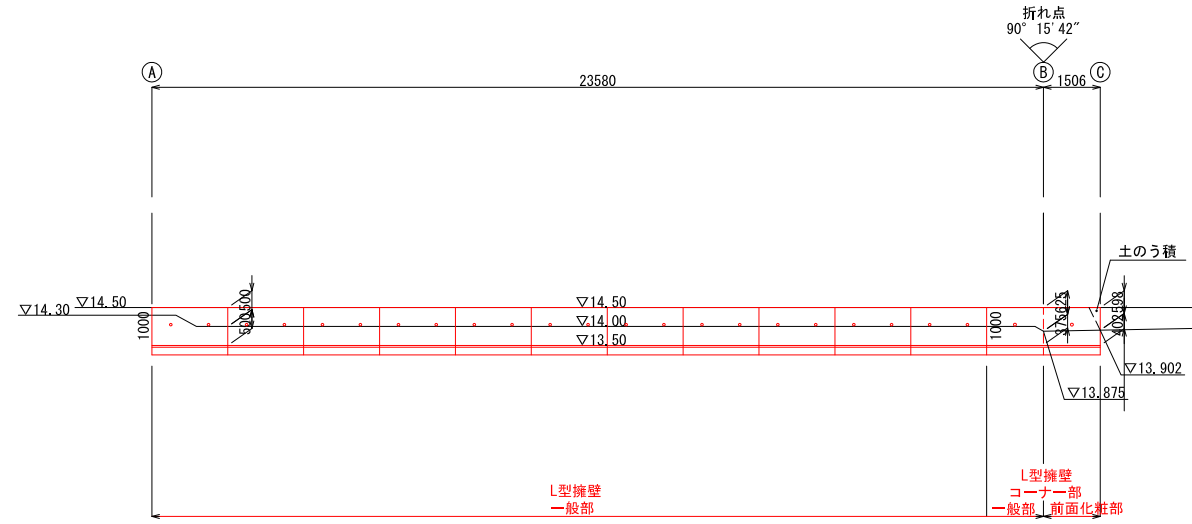
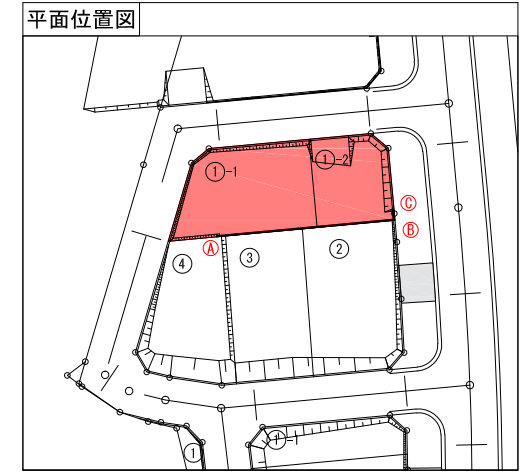
記号	名称
[Red Outline]	換地位置
(10.00)	宅盤計画高
[Hatched Pattern]	法面
[L-shaped Hatched Pattern]	L型擁壁
[Concrete Grid]	コンクリート標
[Green Circle]	プレート標
(0.2) with arrow	宅盤高と道路高との高低差
[Blue Circle with Dashed Line]	電柱・電線

- (注意) ・仮換地の辺長は、事業施工中のため10cm単位で表示しております。今後、出来形確認測量の結果により多少変動することがあります。  
 ・給水施設（給水管、止水栓）は、φ20の口径を基本としています。  
 ・供給処理施設位置については、施工状況に伴い多少変動することがあります。

※表示数値の単位：m

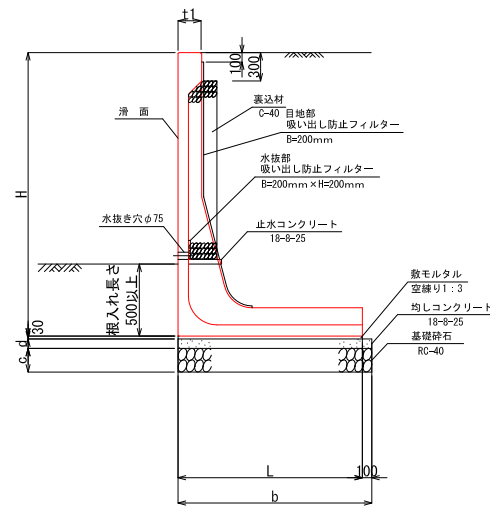
# 宅地内擁壁工展開図 KB23-1-1, 2

S=1:200



## 宅地内擁壁標準図

L型擁壁  
一般部 (H=1.00~3.00m)

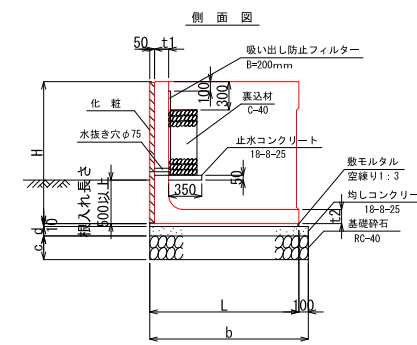
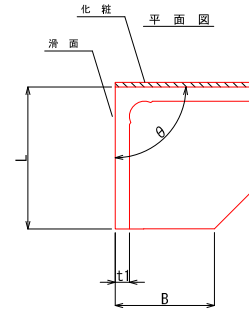


寸法表

H	a	b	c	d	t1	t2
1000	750	850	200	50	150	160
1250	900	1000	200	50	150	170
1500	1050	1150	200	50	150	180
1750	1200	1300	200	50	200	200
2000	1300	1400	250	100	200	220
2250	1500	1600	250	100	200	230
2500	1700	1800	250	100	250	250
2750	1850	1950	250	100	250	280
3000	1950	2050	250	100	250	300

コーナー部

L型擁壁  
前面化粧部



寸法表

H	L	B	b	c	d	t1	t2
1000	1500	750	1602.5	200	50	150	150
1250	1500	900	1602.5	200	50	150	150
1500	1500	1050	1602.5	200	50	150	150
1750	1700	1200	1802.5	200	50	200	200
2000	1700	1300	1802.5	250	100	200	200
2250	1700	1500	1802.5	250	100	200	200
2500	1900	1700	2002.5	250	100	250	250
2750	1900	1850	2002.5	250	100	250	250
3000	2000	1950	2102.5	250	100	250	250