
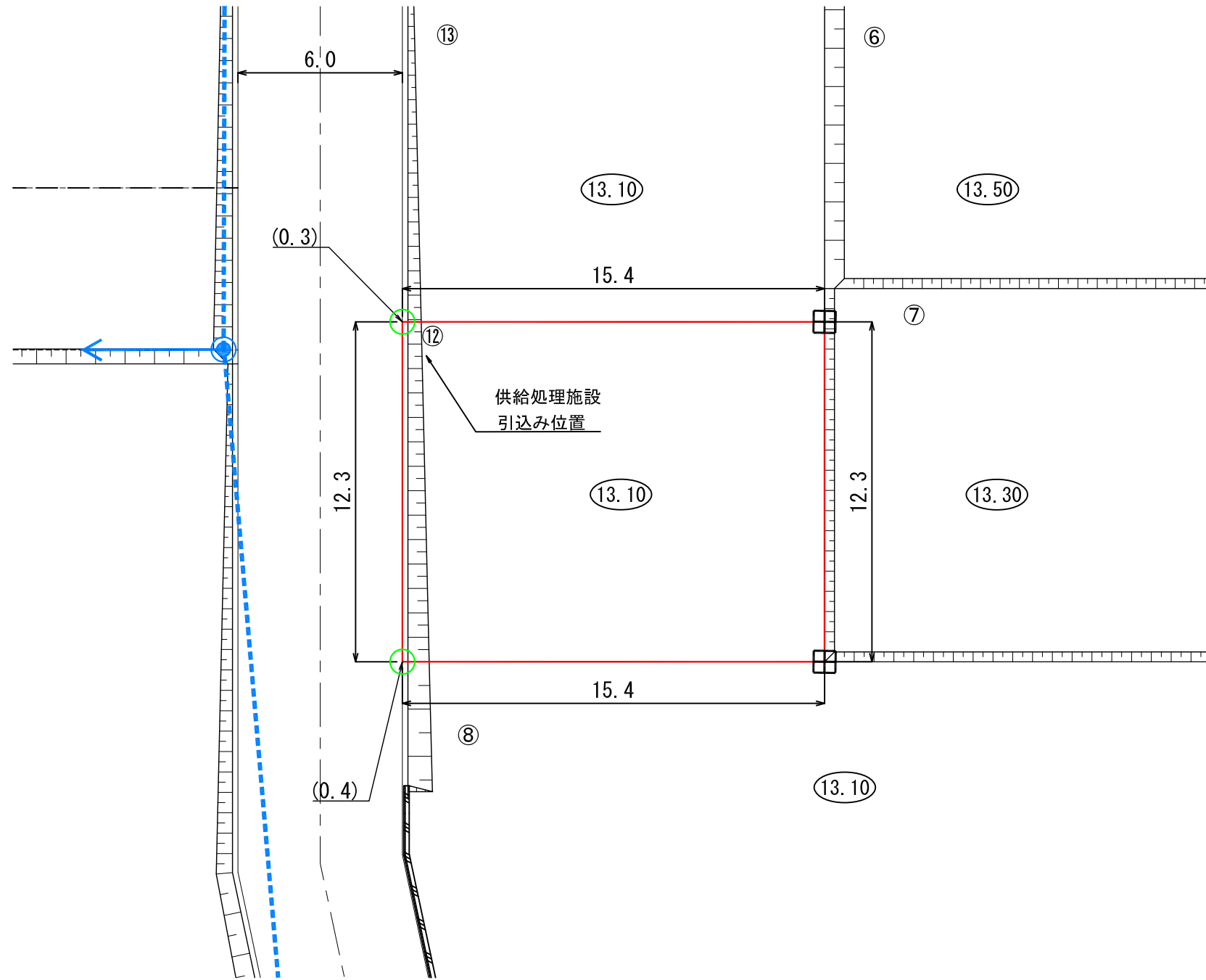


**陸前高田市高田地区被災市街地復興土地区画整理事業  
土地利活用促進バンク登録物件台帳**

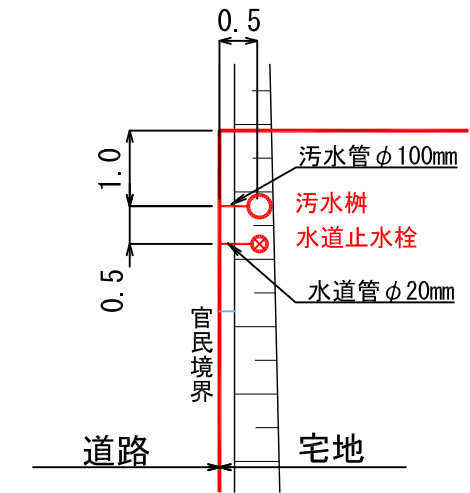
物件登録番号	271	位置図			
所在地 (宅地番号)	高田町字森の前 712-13  (KB45街区12画地)				
面積	190.96㎡ (約57坪)				
用途地域	第一種住居地域				
都市計画等の有無	区域内				
建ぺい率 /容積率(%)	60/200				
接道道路 幅員(m)	宅地整備図参照				
電気・電話	引き込み可 (電柱)			写 真	
上水道	引き込み有				
下水道	汚水			引き込み有	
	雨水			要管理者協議	
ガス	個別プロパン				
希望取引形態	売買				
希望価格	売買: 円 賃貸: 円/月				
宅建業者 (連絡先)					
掲載日	令和3年3月25日	その他			

# 宅地整備図 (宅地番号KB45 -12)

平面図 S=1:200



供給処理施設引込み位置図  
S=1:100



## 凡 例

記号	名称
	換地位置
(10.00)	宅盤計画高
	法面
田	コンクリート標
○	プレート標
(0.2)	宅盤高と道路高との高低差
●→	電柱(支線あり)
●---	電柱・電線

※表示数値の単位 : m

- (注意) ・仮換地の辺長は、事業施工中のため10cm単位で表示しております。  
 今後、出来形確認測量の結果により多少変動することがあります。  
 ・給水施設(給水管、止水栓)は、φ20の口径を基本としています。  
 ・給水処理施設については、施工状況に伴い多少変動することがあります。