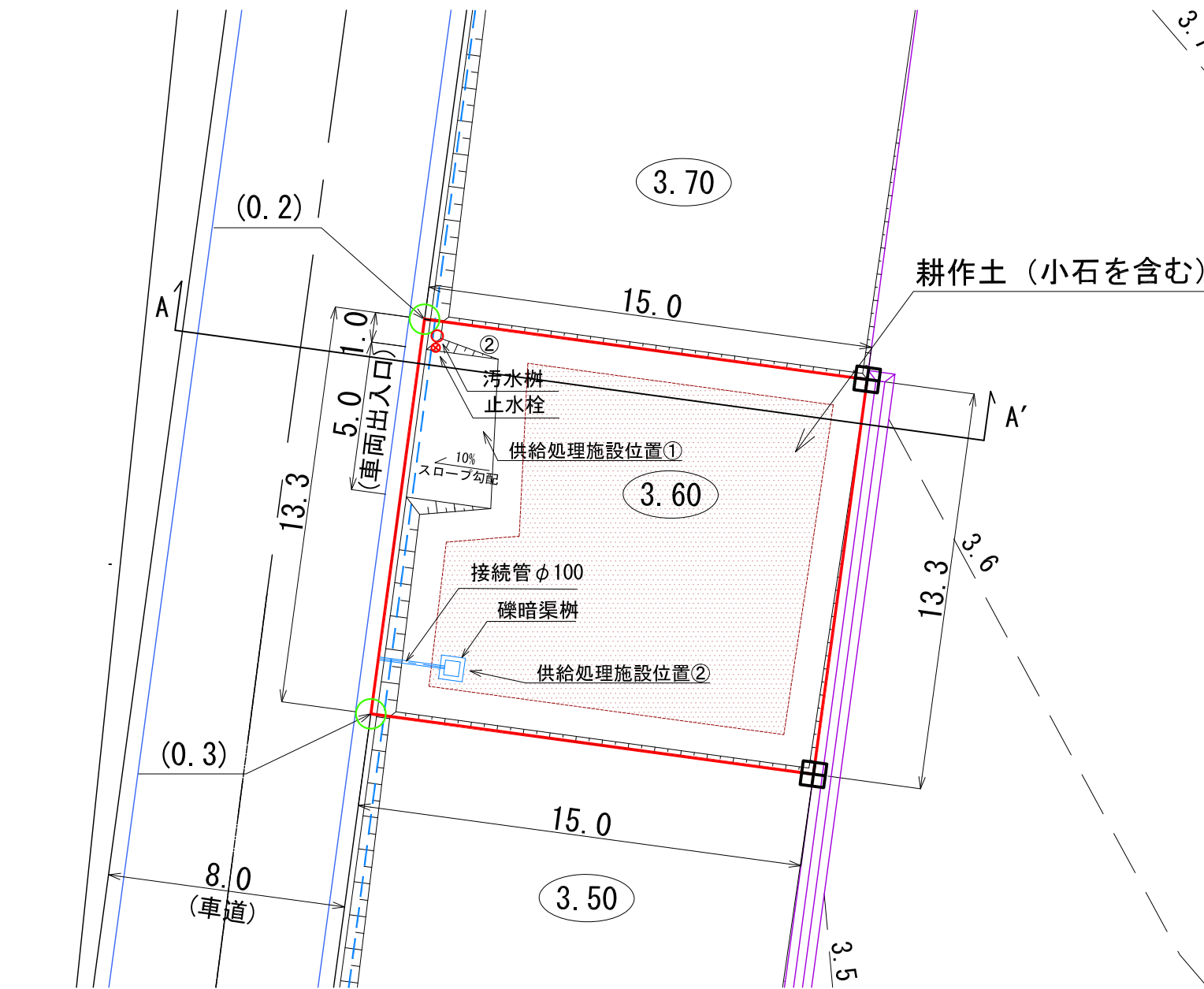


**陸前高田市高田地区被災市街地復興土地地区画整理事業  
土地利用促進バンク登録物件台帳**

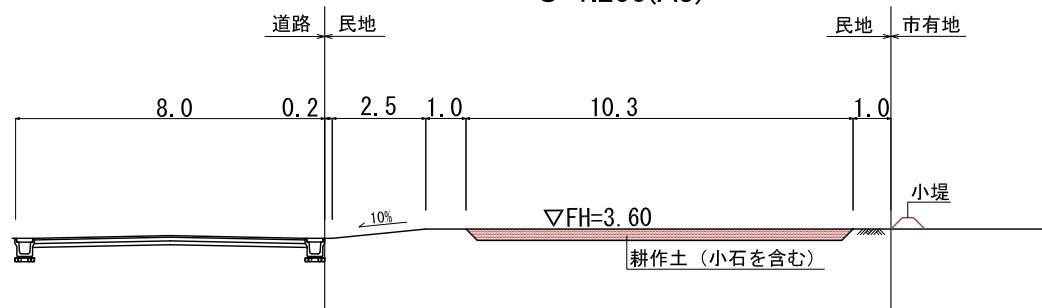
物件登録番号	276	位置図		
所在地 (宅地番号)	高田町字下宿 104-4  (HB11街区2画地)			
面積	200.62㎡ (約60坪)			
用途地域	準工業地域			
都市計画等の有無	区域内			
建ぺい率/容積率(%)	60/200			
接道道路幅員(m)	宅地整備図参照			
電気・電話	引込み可 (電柱)	写真		
上水道	引き込み有			
下水道	汚水			引き込み有
	雨水			要管理者協議
ガス	個別プロパン			
希望取引形態	賃貸			
希望価格	賃貸: 10,000 円/月			
宅建業者 (連絡先)	おいかわ不動産 合同会社 0192-54-3935			
掲載日	令和3年8月6日	その他		

# 宅地整備図 (宅地番号HB11-2)

平面図  
S=1:200(A3)

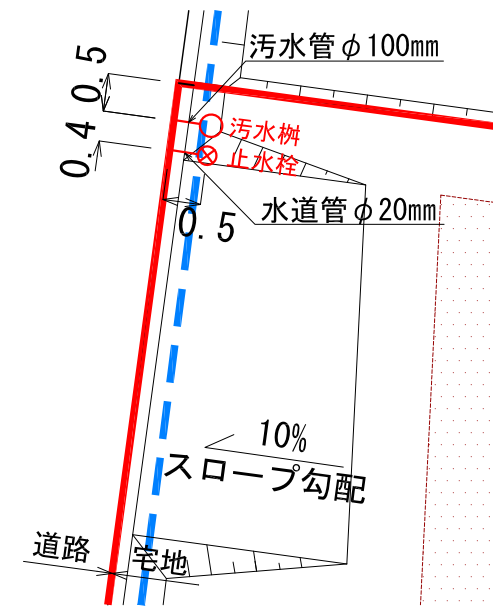


A-A' 断面  
S=1:200(A3)

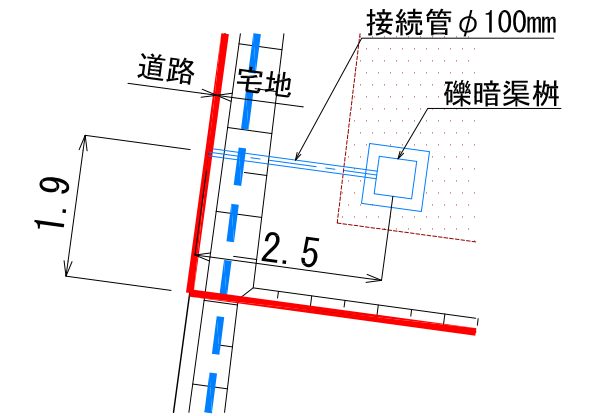


供給処理施設、電線位置図  
S=1:100(A3)

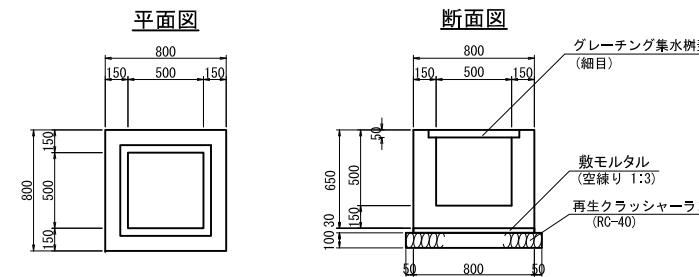
供給処理施設位置①



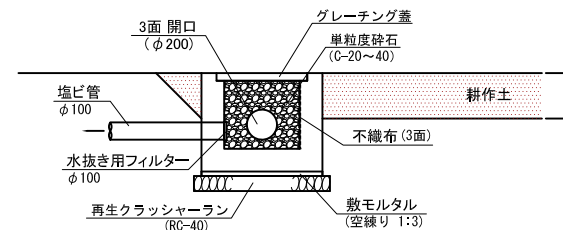
供給処理施設位置②



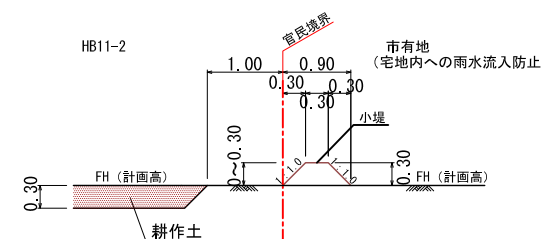
磔暗渠柵構造図  
S=1:50(A3)



設置詳細図



官民境界部詳細図  
S=1:100(A3)



## 凡 例

記 号	名 称
	換地位置
	宅盤高
	法 面
(0.2)	宅盤高と道路高との高低差
	水道止水栓
	汚水柵
	磔暗渠柵
	接続管 φ100
	小堤
	コンクリート標
	プレート標
	電 線

- (注意)
- ・ 仮換地の辺長は、事業施行中のため10cm単位で表示しております。今後、出来形確認測量の結果により多少変動することがあります。
  - ・ 供給処理施設位置については、施工状況に伴い多少変動することがあります。

※ 表示数値の単位 : m