

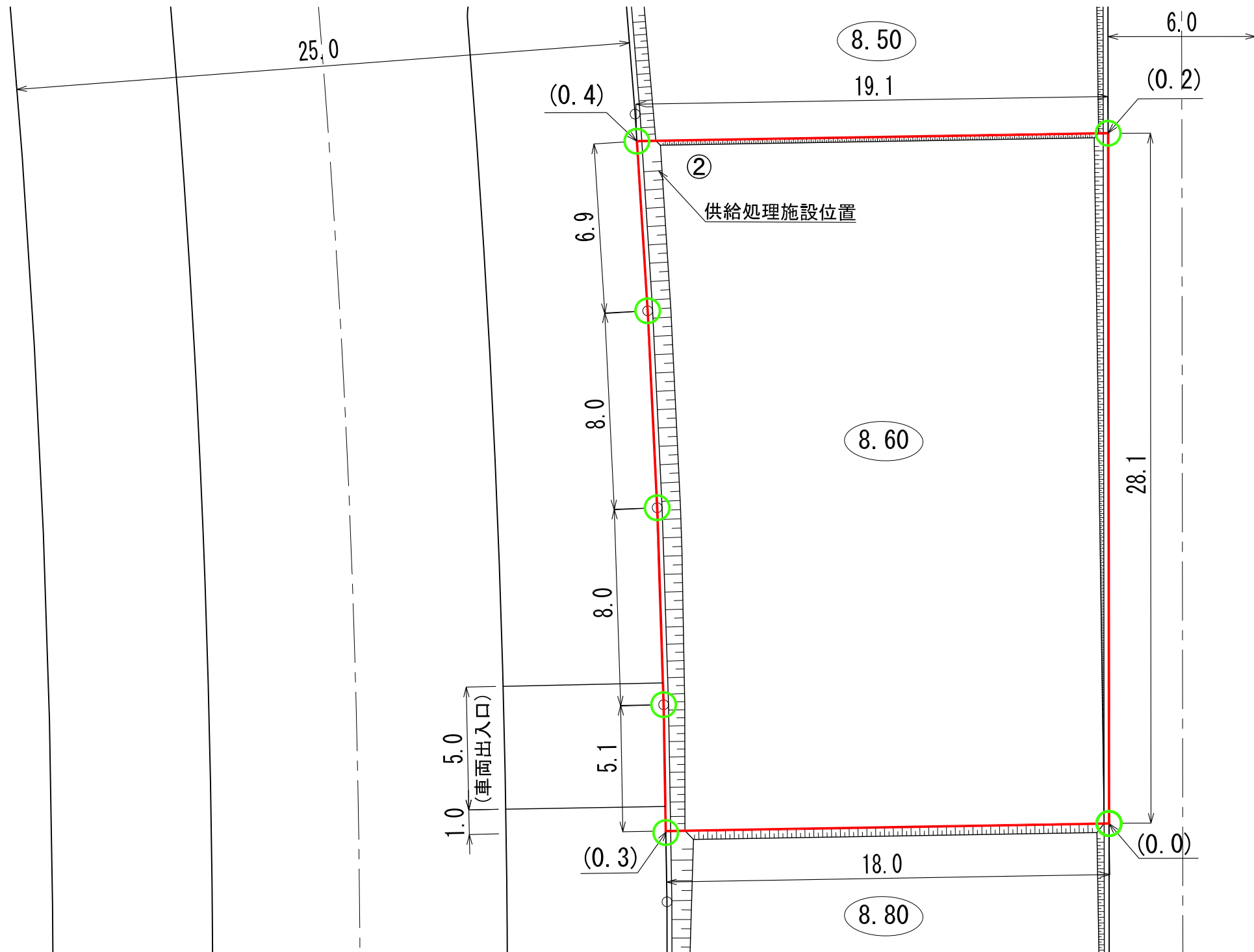
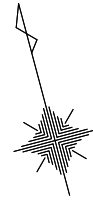
**陸前高田市高田地区被災市街地復興土地区画整理事業
土地利用促進バンク登録物件台帳**

物件登録番号	306	位置図		
所在地 (宅地番号)	高田町字裏田 104-2 (KD16街区2画地)			
面積	519.59㎡ (約157坪)			
用途地域	第一種住居地域			
都市計画等の有無	区域内			
建ぺい率 /容積率(%)	60/200			
接道道路幅員(m)	宅地整備図参照			
電気・電話	引込み可 (電柱)	写真		
上水道	引き込み有			
下水道	汚水			引き込み有
	雨水			要管理者協議
ガス	個別プロパン			
希望取引形態	賃貸			
希望価格	売買: 円 賃貸: 円/月			
宅建業者 (連絡先)				
掲載日	令和3年8月6日	その他		

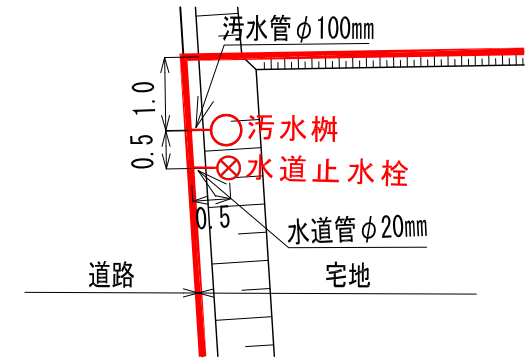
宅地整備図

(宅地番号KD16-2)

平面図
S=1:200(A3)



供給処理施設引込み位置図
S=1:100(A3)



(注意) 仮換地の辺長は、事業施行中のため10cm単位で表示しております。
今後、出来形確認測量の結果により多少変動することがあります。

凡 例	
記 号	名 称
	換地位置
	宅盤高
	法 面
(0.0)	宅盤高と道路高との高低差
	プレート標

※ 表示数値の単位：m