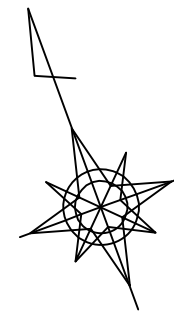
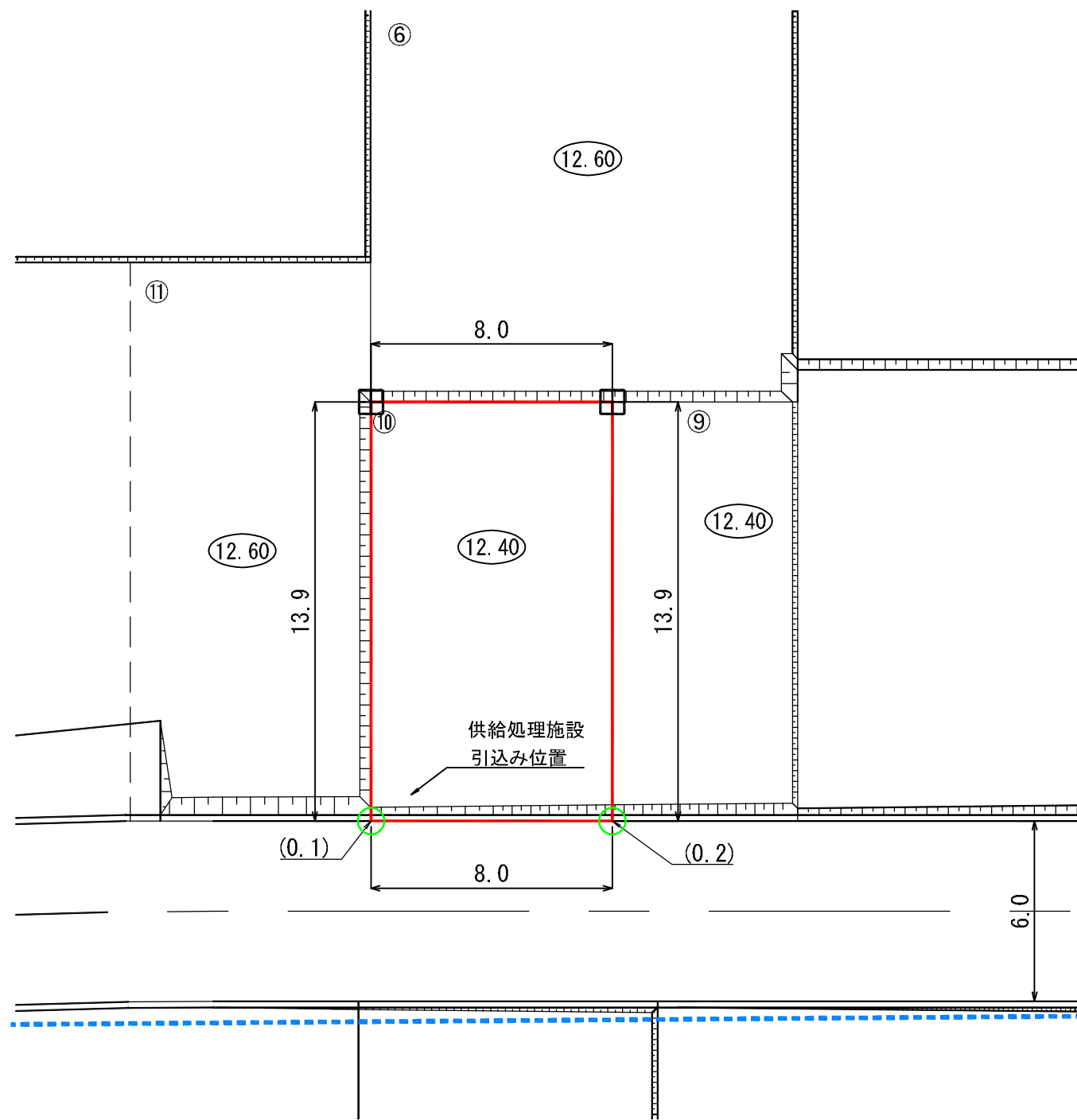


**陸前高田市高田地区被災市街地復興土地区画整理事業  
土地利用促進バンク登録物件台帳**

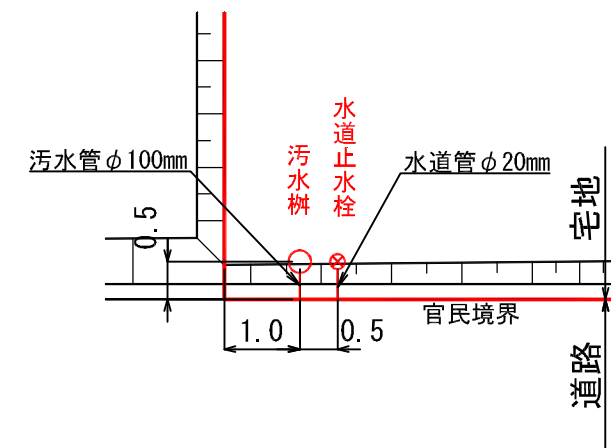
物件登録番号	319	位置図		
所在地 (宅地番号)	高田町字大石 110-10  (KB19街区10画地)			
面積	111.84㎡ (約33坪)			
用途地域	第一種住居地域			
都市計画等の有無	区域内			
建ぺい率 /容積率(%)	60/200			
接道道路幅員(m)	宅地整備図参照			
電気・電話	引込み可 (電柱)	写真		
上水道	引き込み有			
下水道	汚水			引き込み有
	雨水			要管理者協議
ガス	個別プロパン			
希望取引形態	売買又は賃貸			
希望価格	売買:       円 賃貸:       円/月			
宅建業者 (連絡先)				
掲載日	令和4年2月14日	その他		

宅地整備図  
(宅地番号KB19 -10)

平面図 S=1:200



供給処理施設引込み位置図  
S=1:100



- (注意)
- ・仮換地の辺長は、事業施工中のため10cm単位で表示しております。今後、出来形確認測量の結果により多少変動することがあります。
  - ・給水施設（給水管、止水栓）は、φ20の口径を基本としています。
  - ・供給処理施設位置については、施工状況に伴い多少変動することがあります。
  - ・電柱（支線）については、3/8現在で計画を図示しています。施工状況に伴い多少変動することがあります。

凡 例

記号	名称
	換地位置
	宅盤計画高
	法面
	コンクリート標
	プレート標
	宅盤高と道路高との高低差
	電柱・電線(予定)※3/8現在

※表示数値の単位：m