

**陸前高田市今泉地区被災市街地復興土地区画整理事業
土地利活用促進バンク登録物件台帳**

| | | | | |
|-----------------|---|-----|--|--------|
| 物件登録番号 | 44 | 位置図 | | |
| 所在地 (宅地番号) | 気仙町字町 301-6 301-7 301-8 (60街区5-2～ 5-4画地) | | | |
| 面積 | 543.26 (㎡) (約164坪) | | | |
| 用途地域 | 第一種住居地域 | | | |
| 都市計画等の有無 | 区域内 | | | |
| 建ぺい率 /容積率(%) | 60/200 | | | |
| 接道道路幅員(m) | 宅地整備図参照 | | | |
| 電気・電話 | 引き込み可 (電柱) | 写 真 | | |
| 上水道 | 引き込み有 | | | |
| 下水道 | 汚水 | | | 引き込み有 |
| | 雨水 | | | 要管理者協議 |
| ガス | 個別プロパン | | | |
| 希望取引形態 | 賃貸 | | | |
| 価格 | 賃貸: 円/月 | | | |
| 宅建業者 (連絡先) | | | | |
| 掲載日 | 令和2年2月17日 | その他 | | |

宅地整備図(宅地番号60街区⑤-2, ⑤-3, ⑤-4画地)

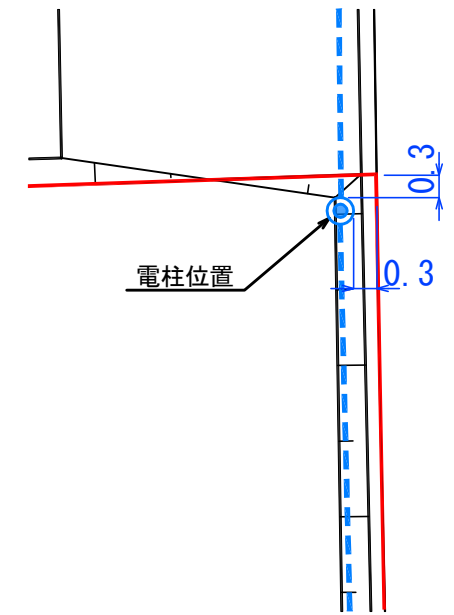
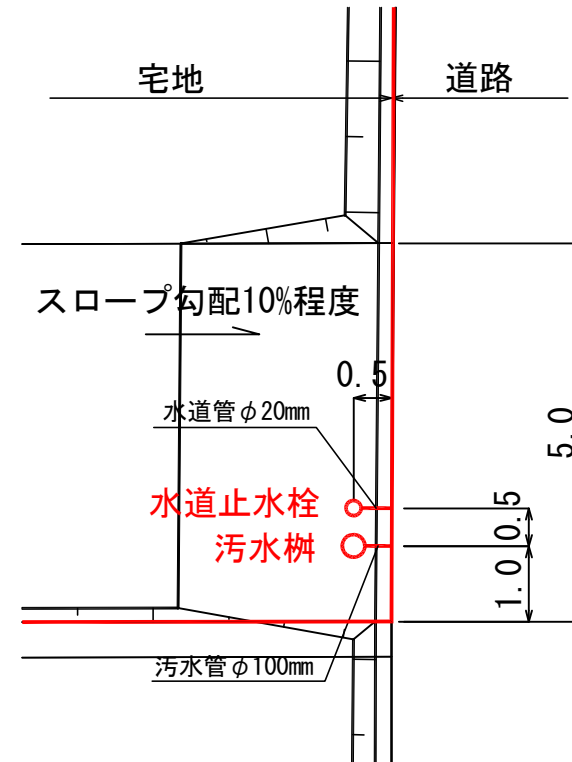
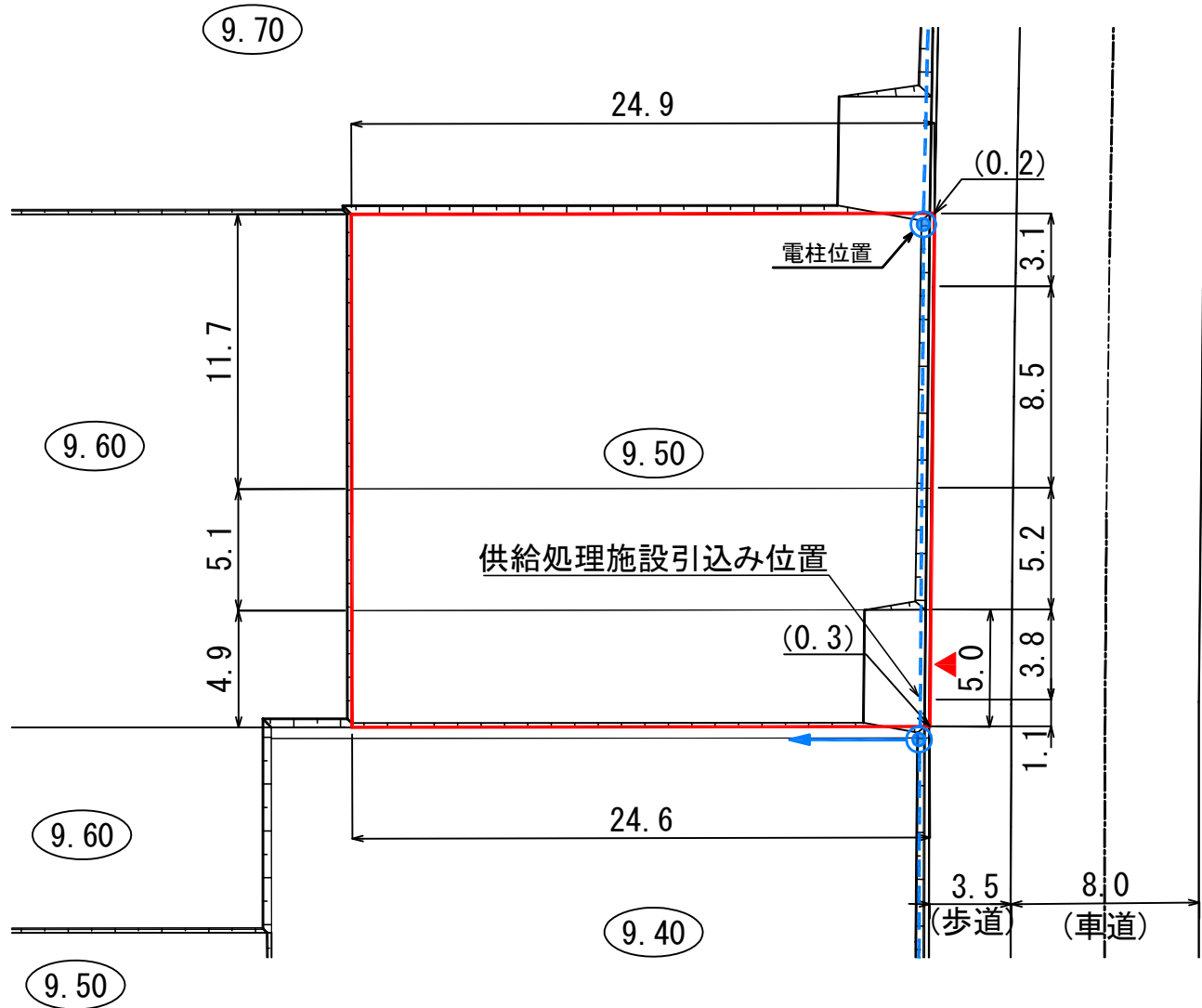
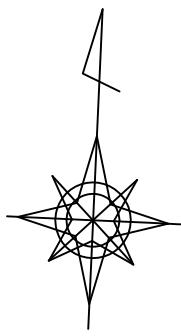
平面図 S=1:300

供給処理施設引込み位置図

S=1:100

電柱位置図

S=1:100



凡 例

| 記号 | 名称 |
|---------|--------------|
| | 仮換地位置 |
| (45.00) | 宅盤高 |
| | 歩道の車両乗入位置 |
| | 法面 |
| | 擁壁 |
| (0.2) | 宅盤高と道路高との高低差 |
| | 電柱 |
| | 電柱(支線あり) |
| | 電柱(支柱あり) |
| | 宅内電柱(単独) |

(注意) 仮換地の辺長は、事業施行中のため10cm単位で表示しております
今後、出来形確認測量の結果により多少変動することがあります。

※表示数値の単位：m