

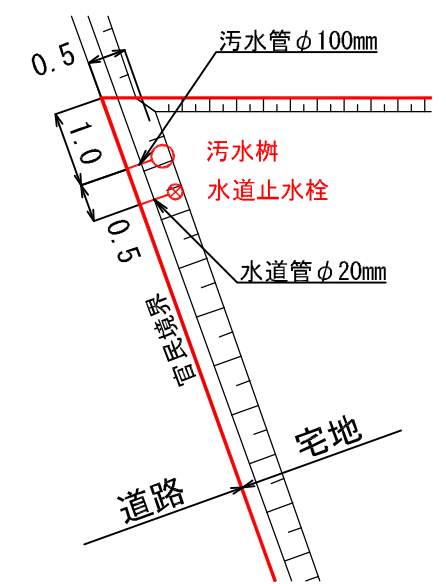
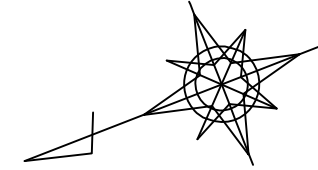
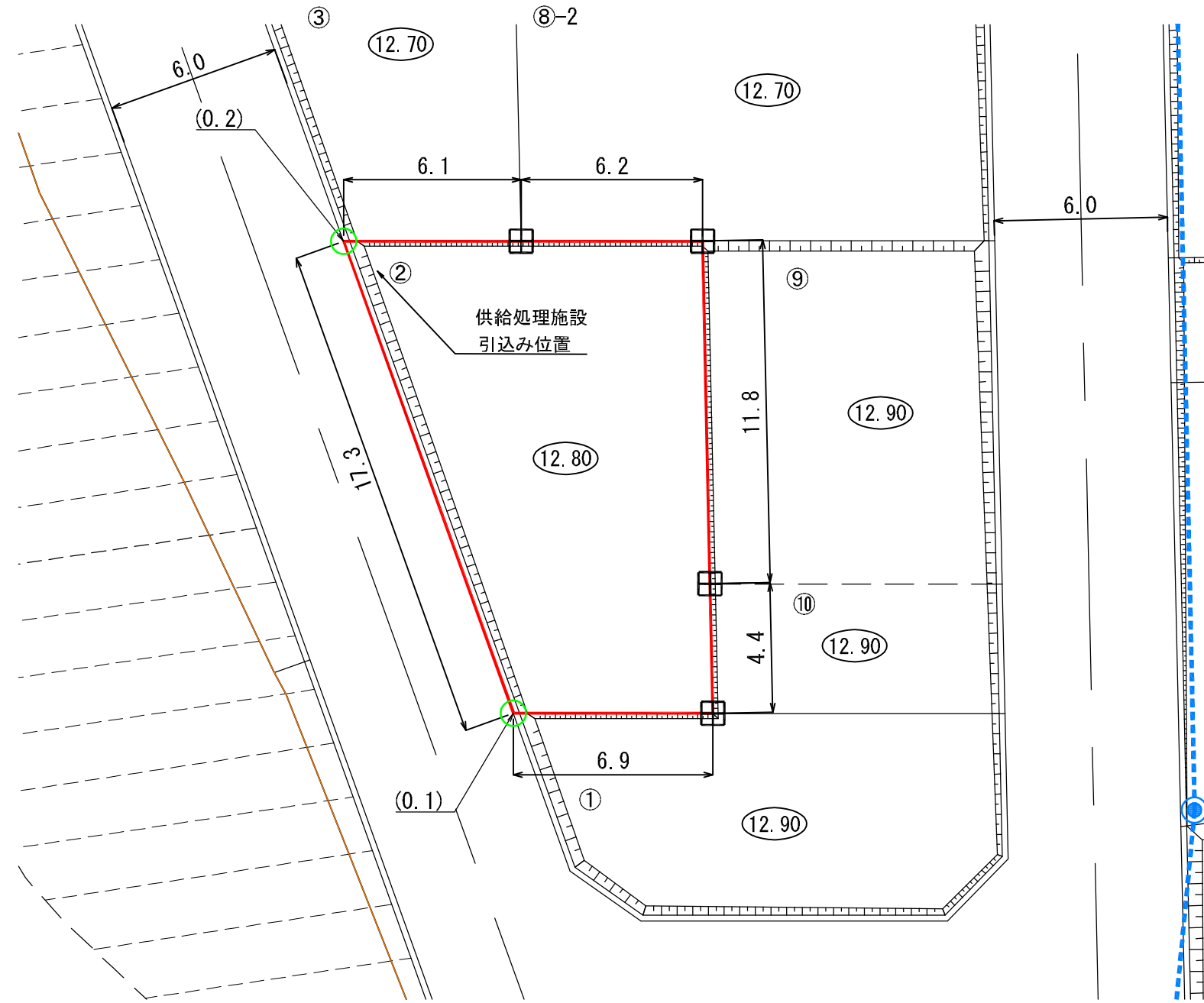
**陸前高田市高田地区被災市街地復興土地地区画整理事業
土地利活用促進バンク登録物件台帳**

物件登録番号	46	位置図			
所在地 (宅地番号)	高田町字大石 109-2 (KB20街区2画地)				
面積	158.10㎡ (約47坪)				
用途地域	第一種住居地域				
都市計画等の有無	区域内				
建ぺい率 /容積率(%)	60/200				
接道道路 幅員(m)	宅地整備図参照				
電気・電話	引き込み可 (電柱)			写 真	
上水道	引き込み有				
下水道	汚水			引き込み有	
	雨水			要管理者協議	
ガス	個別プロパン				
希望取引形態	売買				
希望価格	売買: 円 賃貸: 円/月				
宅建業者 (連絡先)					
掲載日	平成31年4月25日			その他	

宅地整備図
(宅地番号KB20 -2)

平面図 S=1:200

供給処理施設引込み位置図
S=1:100



- (注意)
- ・仮換地の辺長は、事業施工中のため10cm単位で表示しております。今後、出来形確認測量の結果により多少変動することがあります。
 - ・給水施設(給水管、止水栓)は、φ20の口径を基本としています。
 - ・供給処理施設位置については、施工状況に伴い多少変動することがあります。
 - ・電柱(支線)については、3/8現在で計画を図示しています。施工状況に伴い多少変動することがあります。

凡例

記号	名称
	換地位置
⑩0.00	宅盤計画高
	法面
田	コンクリート標
○	プレート標
(0.2)	宅盤高と道路高との高低差
	電柱・電線(予定)※3/8現在

※表示数値の単位:m