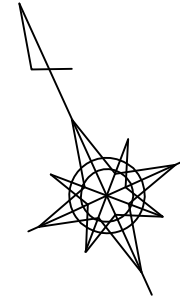
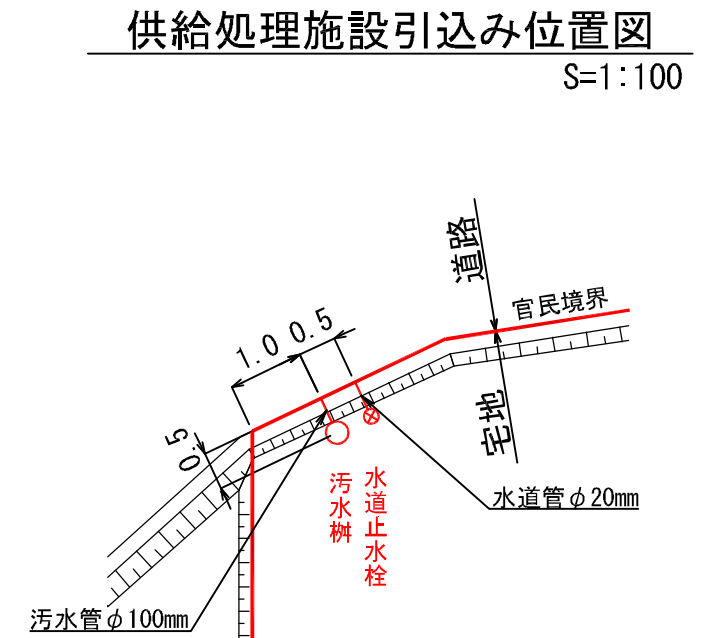
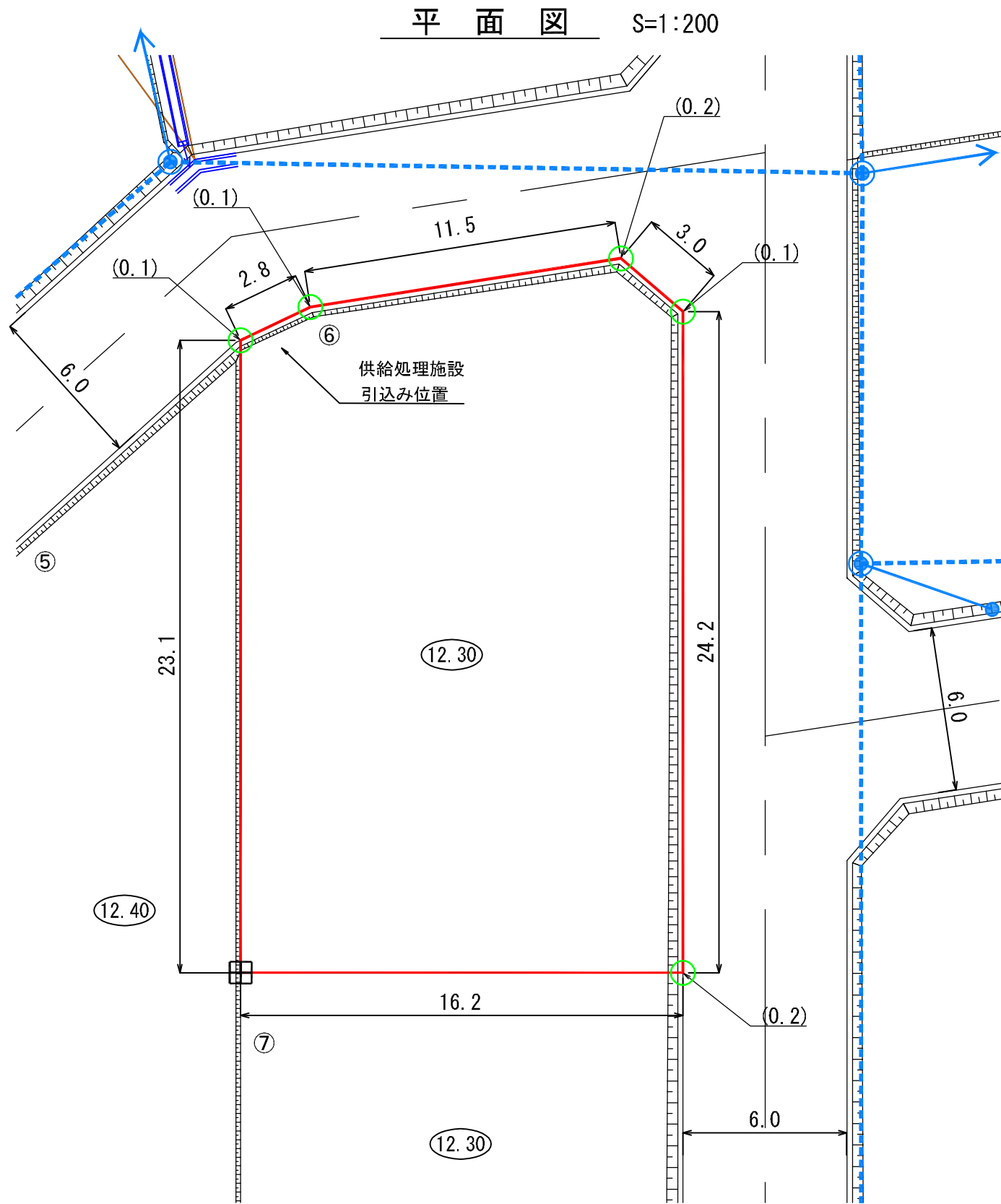


**陸前高田市高田地区被災市街地復興土地地区画整理事業
土地利活用促進バンク登録物件台帳**

物件登録番号	48	位置図		
所在地 (宅地番号)	高田町字大石 109-6 (KB20街区6画地)			
面積	405.75㎡ (約122坪)			
用途地域	第一種住居地域			
都市計画等の有無	区域内			
建ぺい率 /容積率(%)	60/200			
接道道路 幅員(m)	宅地整備図参照			
電気・電話	引き込み可 (電柱)			写 真
上水道	引き込み有			
下水道	汚水			引き込み有
	雨水			要管理者協議
ガス	個別プロパン			
希望取引形態	売買又は賃貸			
希望価格	売買: 円 賃貸: 円/月			
宅建業者 (連絡先)				
掲載日	平成31年4月25日	その他		

宅地整備図 (宅地番号KB20 -6)



凡 例

記号	名称
□	換地位置
(10.00)	宅盤計画高
▬▬▬▬▬▬	法面
田	コンクリート標
○	プレート標
(0.2)	宅盤高と道路高との高低差
●	電柱・電線(予定)※3/8現在

- (注意)
- ・ 仮換地の辺長は、事業施工中のため10cm単位で表示しております。今後、出来形確認測量の結果により多少変動することがあります。
 - ・ 給水施設(給水管、止水栓)は、φ20の口径を基本としています。
 - ・ 供給処理施設位置については、施工状況に伴い多少変動することがあります。
 - ・ 電柱(支線)については、3/8現在で計画を図示しています。施工状況に伴い多少変動することがあります。

※表示数値の単位：m