

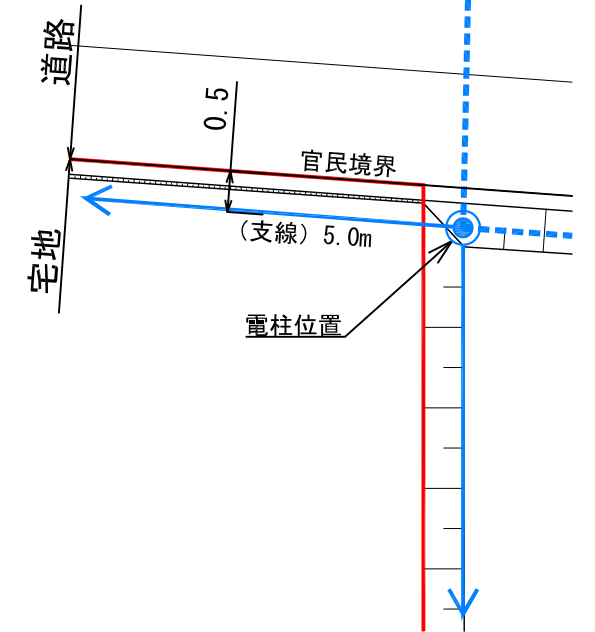
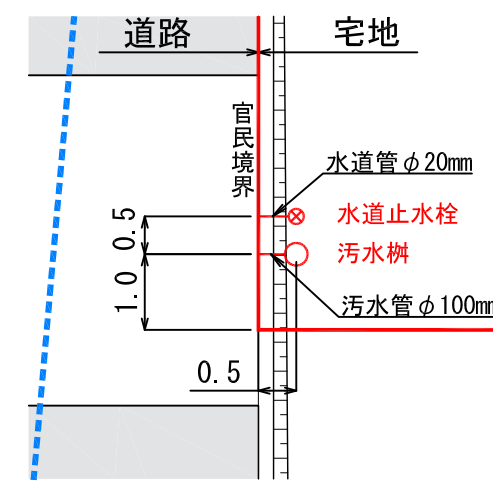

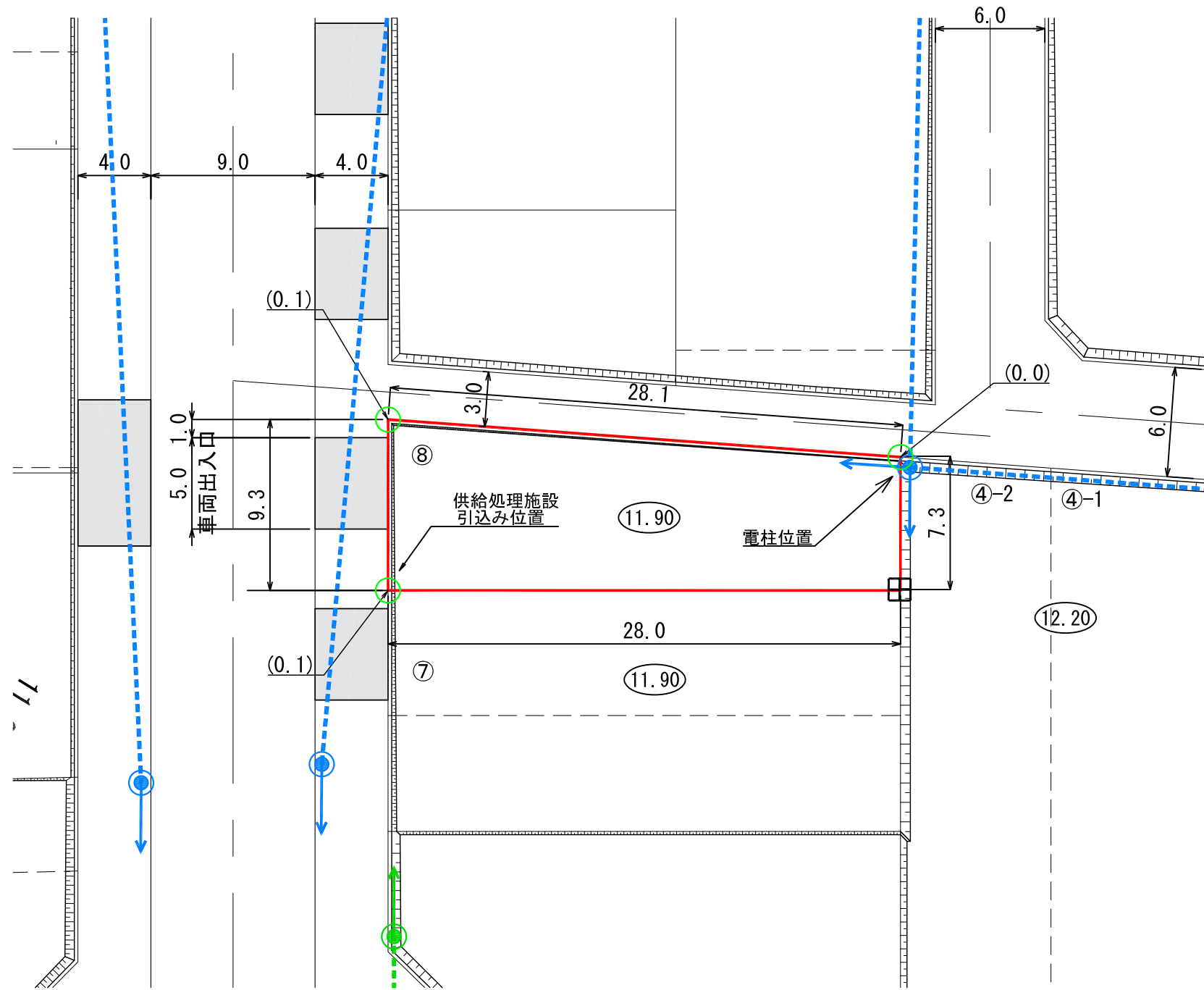
**陸前高田市高田地区被災市街地復興土地区画整理事業  
土地利活用促進バンク登録物件台帳**

物件登録番号	54	位置図		
所在地 (宅地番号)	高田町字大石 108-11  (KB21街区8画地)			
面積	234.25㎡ (約70坪)			
用途地域	第一種住居地域			
都市計画等の有無	区域内			
建ぺい率 /容積率(%)	60/200			
接道道路 幅員(m)	宅地整備図参照			
電気・電話	引き込み可 (電柱)			写 真
上水道	引き込み有			
下水道	汚水			引き込み有
	雨水			要管理者協議
ガス	個別プロパン			
希望取引形態	売買			
希望価格	売買: 円 賃貸: 円/月			
宅建業者 (連絡先)				
掲載日	平成31年4月25日	その他		

# 宅地整備図 (宅地番号KB21 -8)

平面図 S=1:300

## 供給処理施設引込み位置図・電柱位置図 S=1:100



### 凡 例

記号	名称
<span style="border: 1px solid red; display: inline-block; width: 20px; height: 10px;"></span>	換地位置
(10.00)	宅盤計画高
	法面
田	コンクリート標
○	プレート標
(0.2)	宅盤高と道路高との高低差
	電柱(支線)(予定)※3/8現在
	電柱・電線(予定)※3/8現在

※表示数値の単位：m

- (注意) ・仮換地の辺長は、事業施工中のため10cm単位で表示しております。今後、出来形確認測量の結果により多少変動することがあります。  
 ・給水施設(給水管、止水栓)は、φ20の口径を基本としています。  
 ・供給処理施設位置については、施工状況に伴い多少変動することがあります。  
 ・電柱(支線)については、3/8現在で計画を図示しています。施工状況に伴い多少変動することがあります。