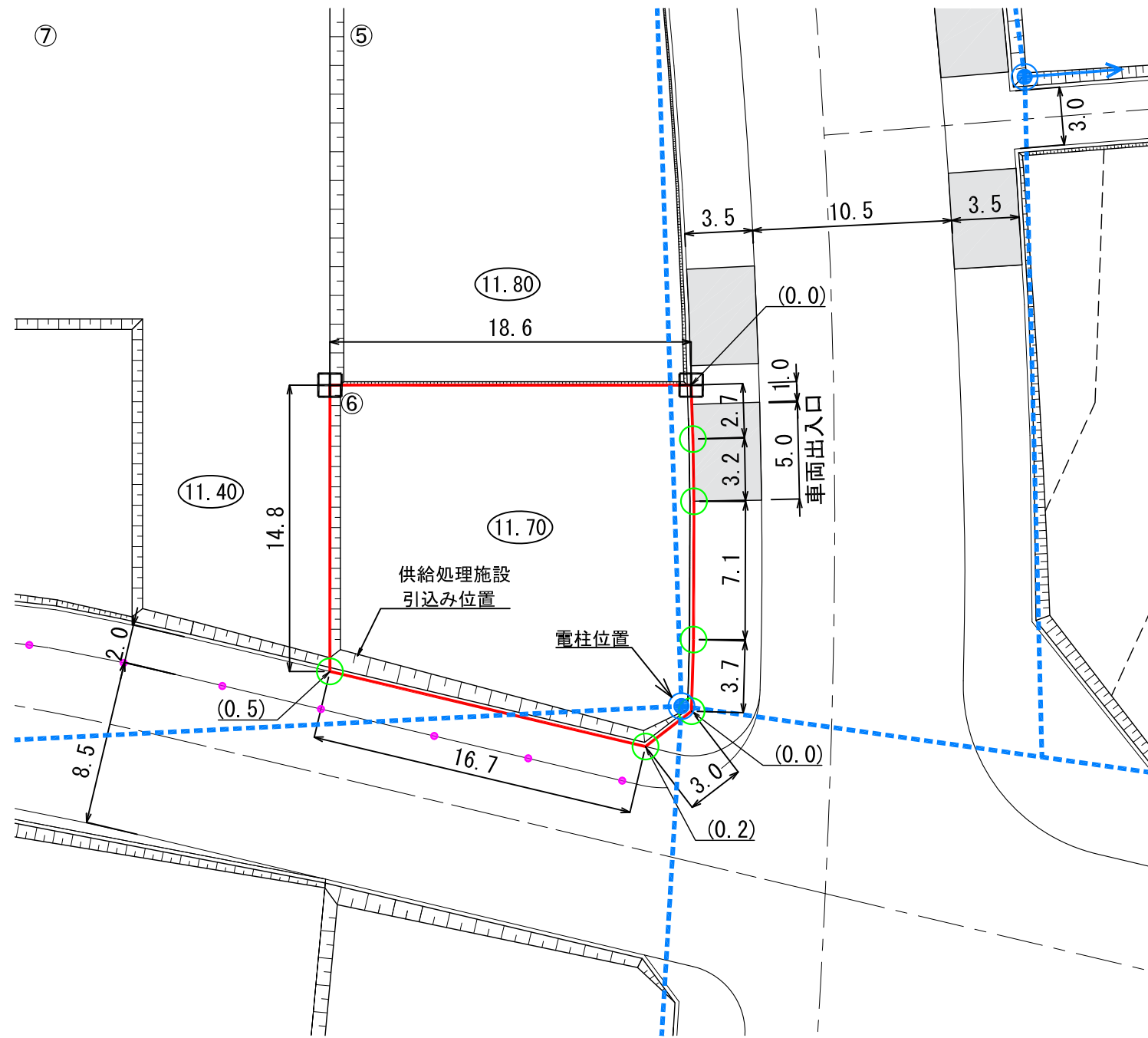


**陸前高田市高田地区被災市街地復興土地区画整理事業  
土地利活用促進バンク登録物件台帳**

物件登録番号	5	位置図		
所在地 (宅地番号)	高田町字栃ヶ沢 261-10  (KA07街区6画地)			
面積	317.23㎡ (約96坪)			
用途地域	第一種住居地域			
都市計画等の有無	区域内			
建ぺい率 /容積率(%)	60/200			
接道道路 幅員(m)	宅地整備図参照			
電気・電話	引き込み可 (電柱)			写 真
上水道	引き込み有			
下水道	汚水			引き込み有
	雨水			要管理者協議
ガス	個別プロパン			
希望取引形態	売買			
希望価格	売買:       円 賃貸:       円/月			
宅建業者 (連絡先)				
掲載日	令和元年12月24日	その他		

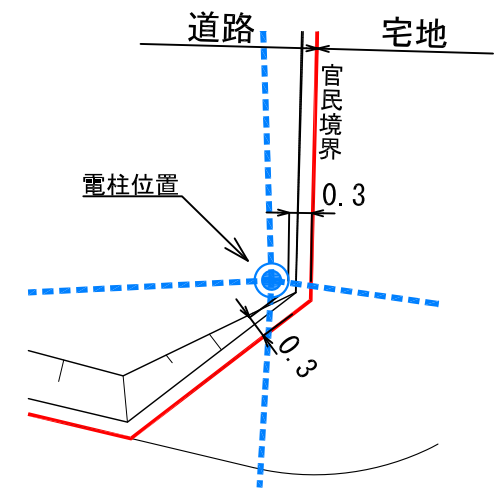
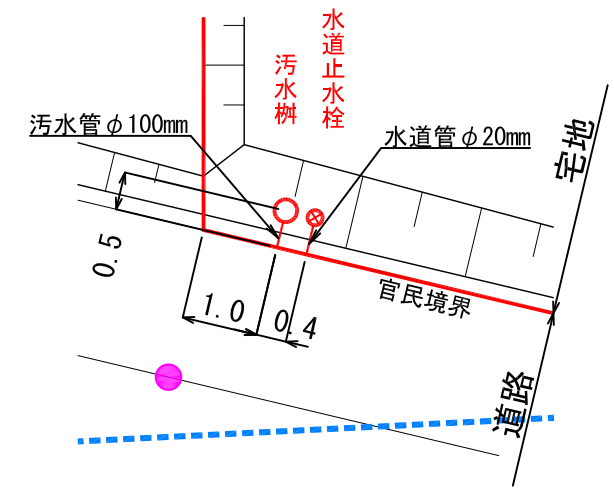
宅地整備図  
(宅地番号KA07 -6)

平面図 S=1:300



- (注意) ・仮換地の辺長は、事業施工中のため10cm単位で表示しております。今後、出来形確認測量の結果により多少変動することがあります。  
 ・給水施設（給水管、止水栓）は、φ20の口径を基本としています。  
 ・供給処理施設位置については、施工状況に伴い多少変動することがあります。

供給処理施設引込み位置図・電柱位置図  
S=1:100



凡 例

記号	名称
<span style="border: 1px solid red; display: inline-block; width: 20px; height: 10px;"></span>	換地位置
○10.00	宅盤計画高
	法面
田	コンクリート標
○	プレート標
(0.2)	宅盤高と道路高との高低差
	電柱(支線あり)
	電柱・電線
●	ポストコーン

※表示数値の単位：m