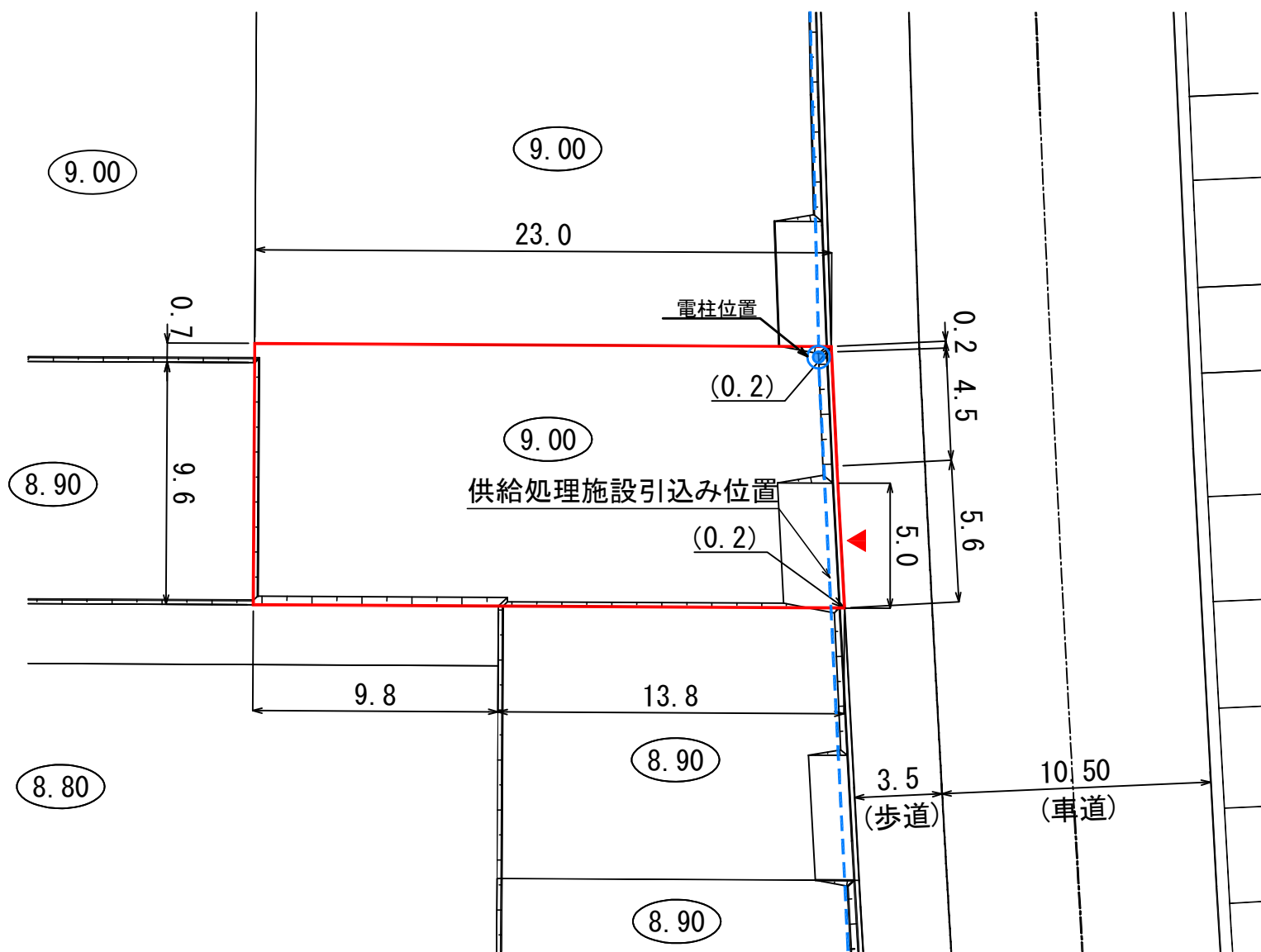
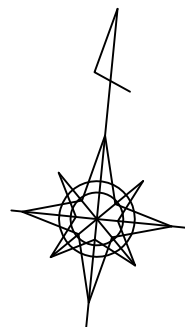


**陸前高田市今泉地区被災市街地復興土地区画整理事業
土地利活用促進バンク登録物件台帳**

物件登録番号	60	位置図		
所在地 (宅地番号)	気仙町字町 304-4 (65街区4画地)			
面積	244.70 (㎡) (約74坪)			
用途地域	第一種住居地域			
都市計画等の有無	区域内			
建ぺい率 /容積率(%)	60/200			
接道道路幅員(m)	宅地整備図参照			
電気・電話	引き込み可 (電柱)	写真		
上水道	引き込み有			
下水道	汚水			引き込み有
	雨水			要管理者協議
ガス	個別プロパン			
希望取引形態	売買又は賃貸			
価格	売買: 3,700,000 円 賃貸: 15,000 円/月			
宅建業者 (連絡先)	KEN不動産 0192-54-2522			
掲載日	令和1年10月31日	その他	減歩緩和清算金あり	

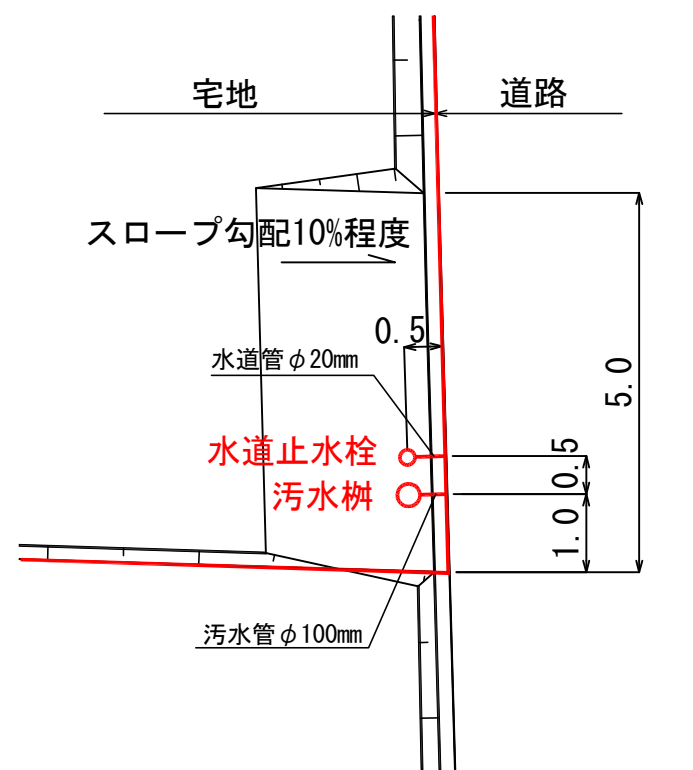
宅地整備図(宅地番号65街区④画地)

平面図 S=1:250



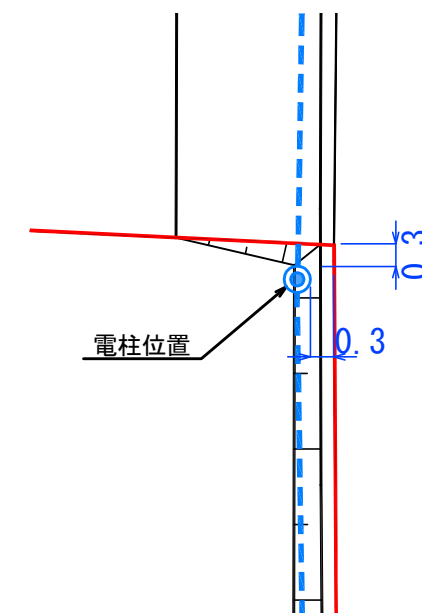
供給処理施設引込み位置図

S=1:100



電柱位置図

S=1:100



凡例

記号	名称
	仮換地位置
	宅盤高
	歩道の車両乗入位置
	法面
	擁壁
	宅盤高と道路高との高低差
	電柱
	宅内電柱(単独)

※表示数値の単位：m

(注意) 仮換地の辺長は、事業施行中のため10cm単位で表示しております
今後、出来形確認測量の結果により多少変動することがあります。