

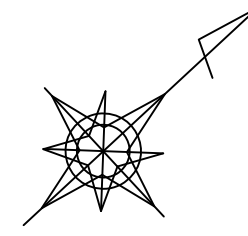
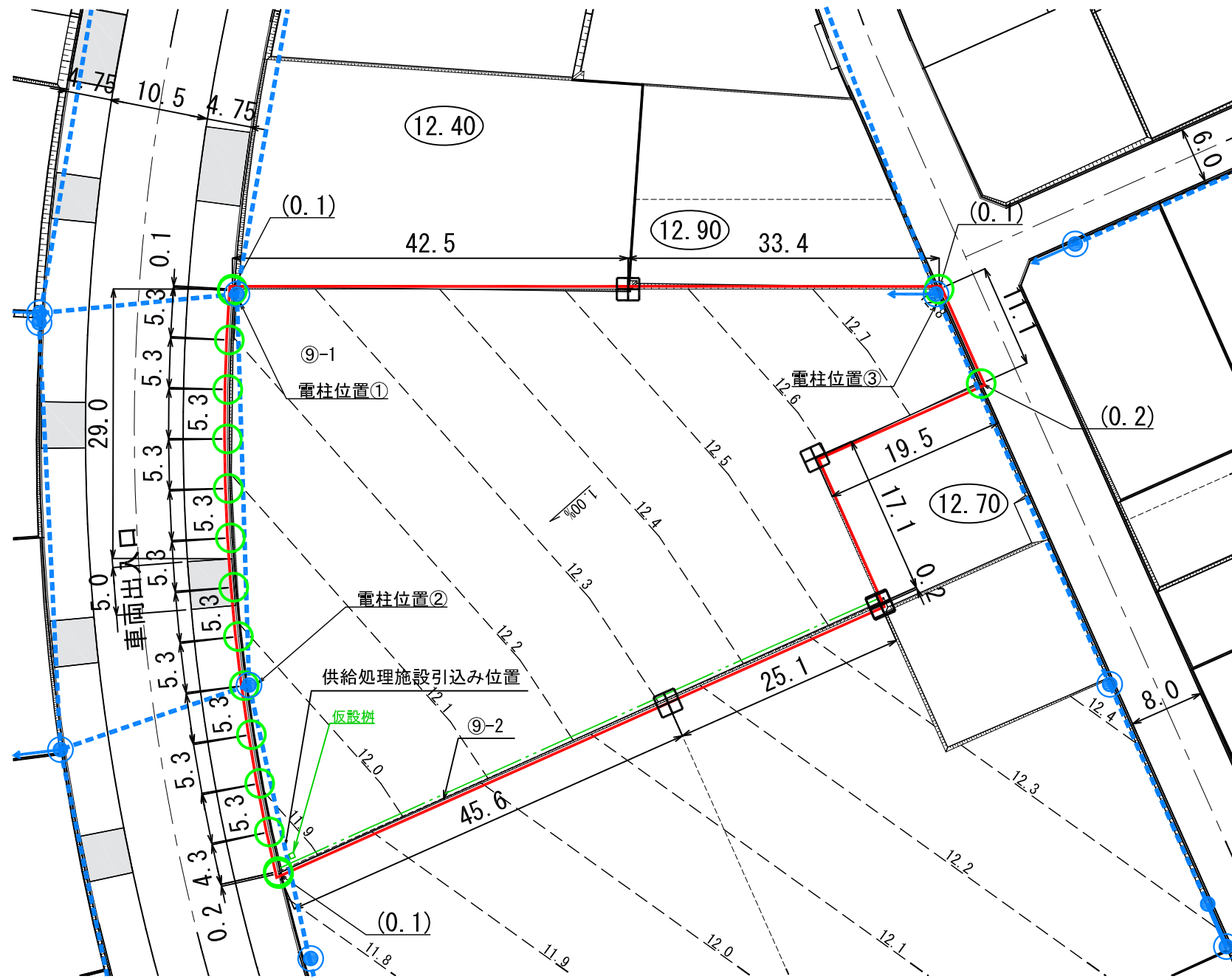
**陸前高田市高田地区被災市街地復興土地区画整理事業
土地利活用促進バンク登録物件台帳**

物件登録番号	68	位置図		
所在地 (宅地番号)	高田町字森の前 704-12 704-27 (KB35街区9-1, 9-2画地)			
面積	3434.63㎡ (約1040坪)			
用途地域	近隣商業地域			
都市計画等の有無	区域内			
建ぺい率 /容積率(%)	80/200			
接道道路幅員(m)	宅地整備図参照			
電気・電話	引き込み可 (電柱)			写 真
上水道	引き込み有			
下水道	汚水			引き込み有
	雨水			要管理者協議
ガス	個別プロパン			
希望取引形態	賃貸			
希望価格	売買: 円 賃貸: 円/月			
宅建業者 (連絡先)				
掲載日	平成31年2月13日	その他		

宅地整備図

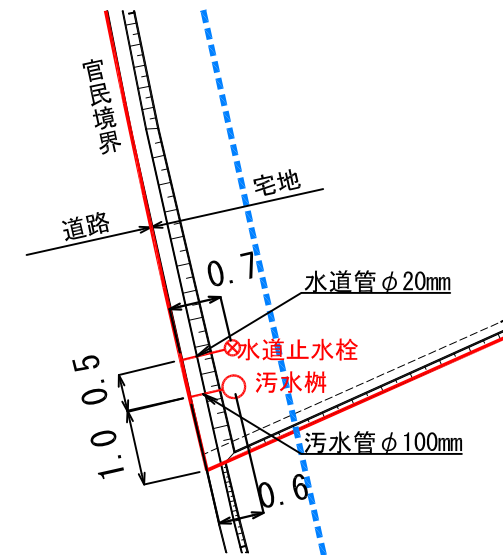
(宅地番号 KB35-9-1, 9-2) (1/2)

平面図 S=1:600



供給処理施設引込み位置図

S=1:100



凡 例

記号	名称
	換地位置
○10.00○	宅盤計画高
	法面
田	コンクリート標
○	プレート標
↘(0.2)	宅盤高と道路高との高低差
	小堤
→○	電柱(支線あり)
○	電柱(支柱あり)
---○---	電柱・電線

※表示数値の単位：m

- (注意) ・ 仮換地の辺長は、事業施工中のため10cm単位で表示しております。今後、出来形確認測定の結果により多少変動することがあります。
 ・ 給水施設(給水管、止水栓)は、φ20の口径を基本としています。
 ・ 供給処理施設位置については、施工状況に伴い多少変動することがあります。

