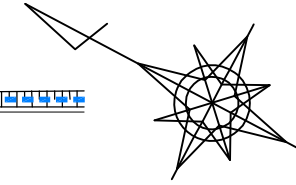
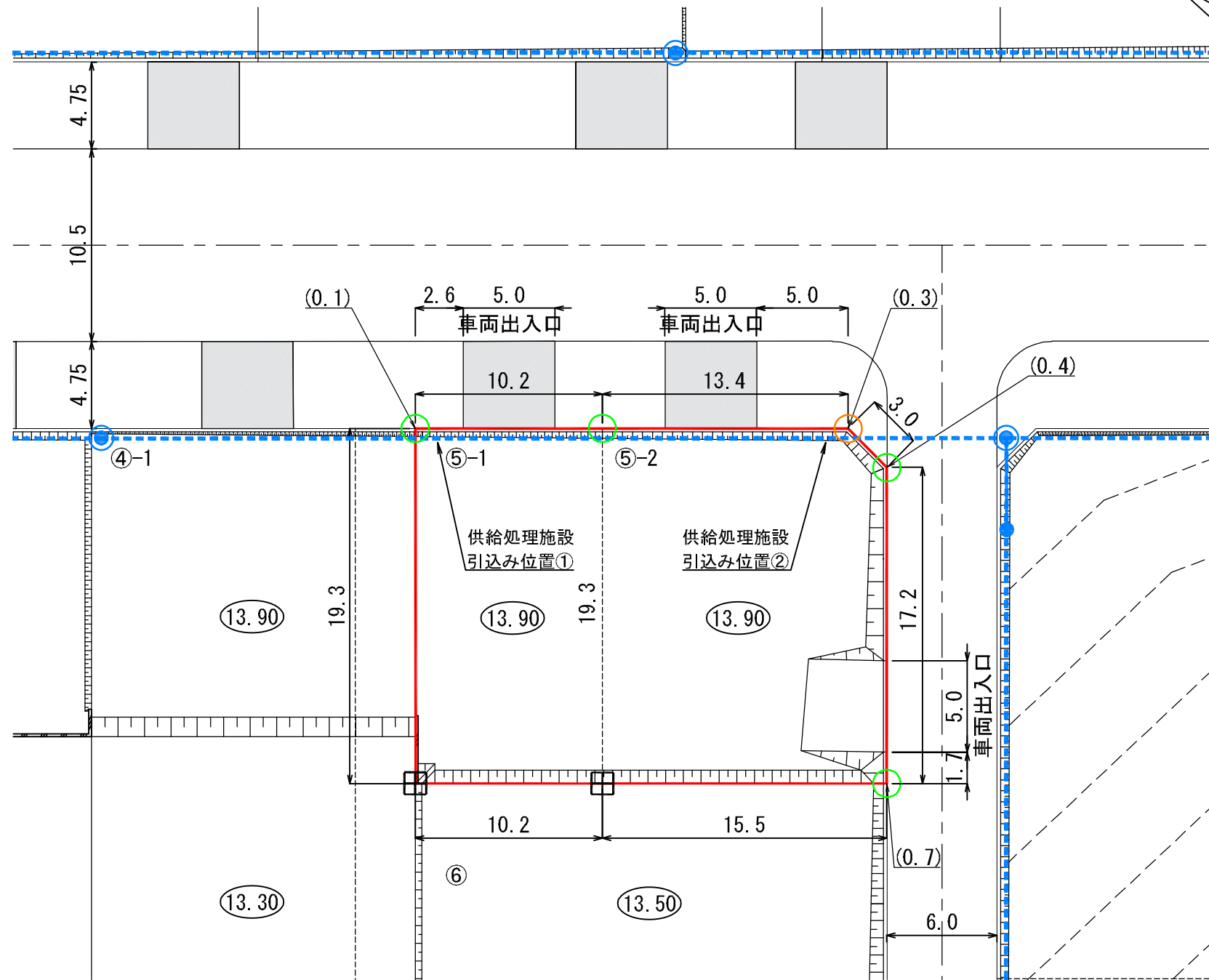


**陸前高田市高田地区被災市街地復興土地区画整理事業
土地利活用促進バンク登録物件台帳**

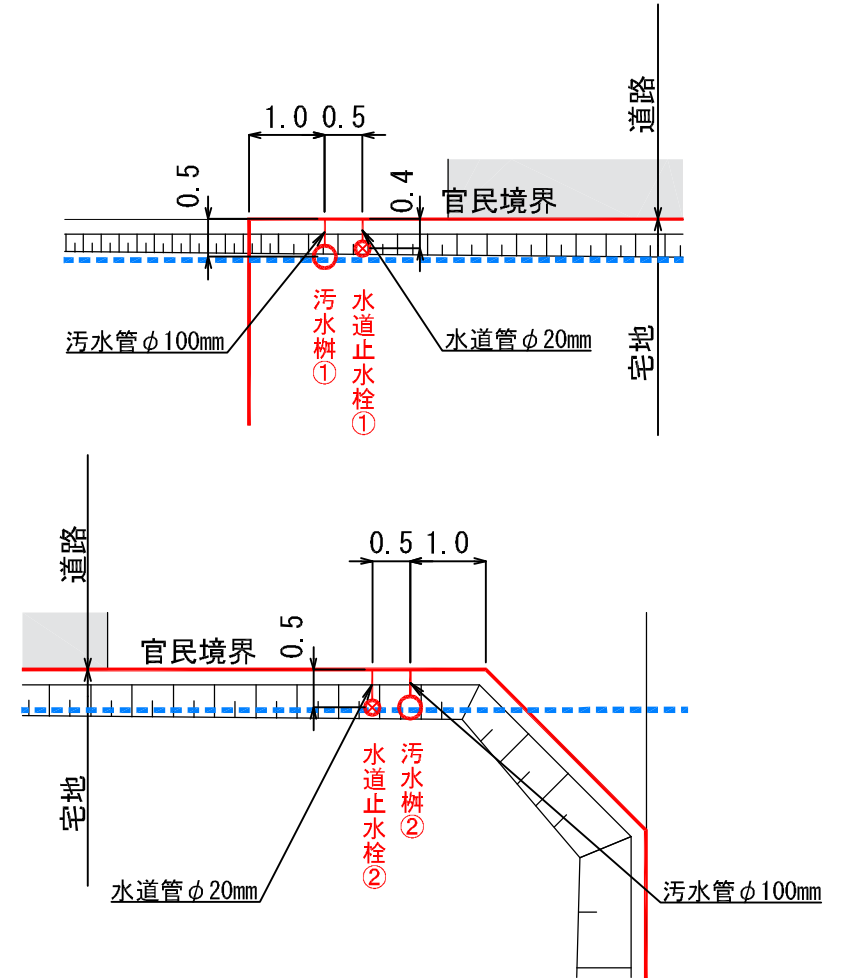
物件登録番号	83	位置図		
所在地 (宅地番号)	高田町字中川原 303-6 303-7 (KB37街区5-1, 5-2画地)			
面積	496.56㎡ (約150坪)			
用途地域	第一種住居地域			
都市計画等の有無	区域内			
建ぺい率 /容積率(%)	60/200			
接道道路 幅員(m)	宅地整備図参照			
電気・電話	引き込み可 (電柱)	写 真		
上水道	引き込み有			
下水道	汚水			引き込み有
	雨水			要管理者協議
ガス	個別プロパン			
希望取引形態	賃貸			
希望価格	売買: 円 賃貸: 円/月			
宅建業者 (連絡先)				
掲載日	令和2年7月31日	その他		

宅地整備図 (宅地番号KB37 -5-1, 2)

平面図 S=1:300



供給処理施設引込み位置図 S=1:100



凡 例

記号	名称
[Red Box]	換地位置
(10.00)	宅盤計画高
[Hatched Box]	法面
[L-shaped Hatched Box]	L型擁壁
田	コンクリート標
○	プレート標(県)
○	プレート標
(0.2)	宅盤高と道路高との高低差
[Blue Circle with Cross]	電柱・電線

- (注意)
- ・ 仮換地の辺長は、事業施工中のため10cm単位で表示しております。今後、出来形確認測量の結果により多少変動することがあります。
 - ・ 給水施設（給水管、止水栓）は、φ20の口径を基本としています。
 - ・ 供給処理施設位置については、施工状況に伴い多少変動することがあります。

※表示数値の単位：m