陸前高田市高田地区被災市街地復興土地区画整理事業
土地利活用促進バンク登録物件台帳

物件登録番号	8	位　置　図
所在地 （宅地番号）	高田町字中川原 301-3 (KA08街区3画地)	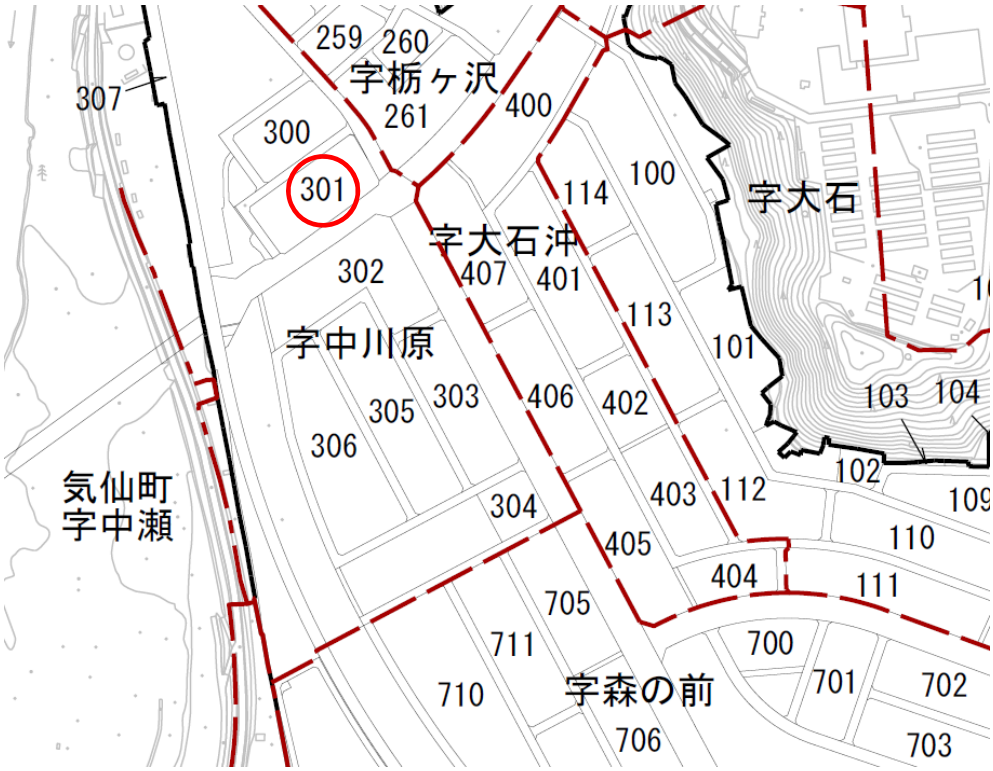
面積	1112.69㎡ (約337坪)	
用途地域	準工業地域	
都市計画等の有無	区域内	
建ぺい率/容積率(％)	60/200	
接道道路幅員(m)	宅地整備図参照	
電気・電話	引き込み可 （電柱）	写　真
上水道	引き込み有	
下水道　汚水	引き込み有	
下水道　雨水	要管理者協議	
ガス	個別プロパン	
希望取引形態	売買又は賃貸	
希望価格	売買：16,000,000 円 賃貸：100,000 円/月	
宅建業者 （連絡先）	鈴木建設(株) 0192-55-5534	
掲載日	令和2年3月31日	その他

宅地整備図
（宅地番号KA08　-3）

平　面　図　S=1:400

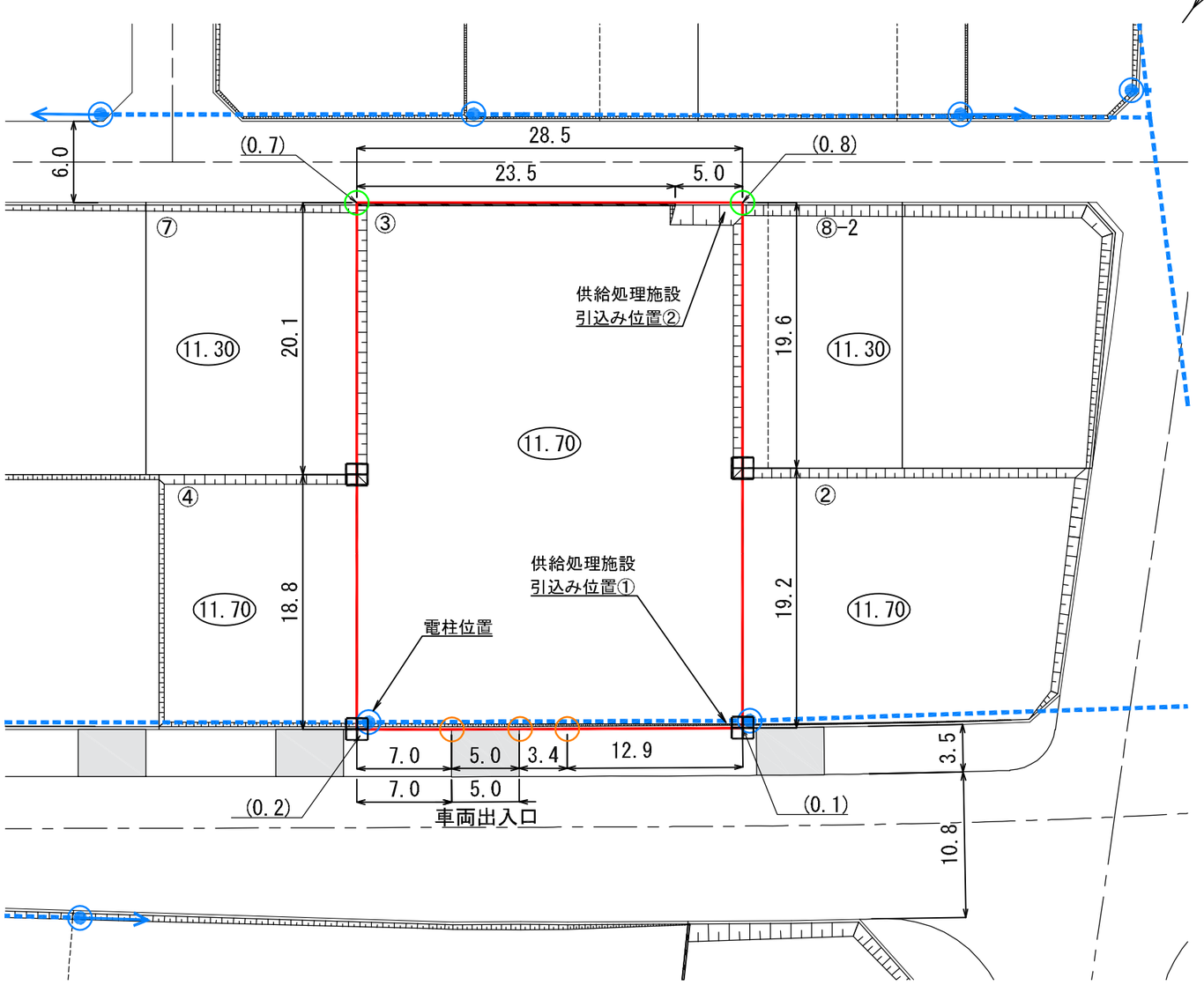

供給処理施設引込み位置図・電柱位置図
S=1:100

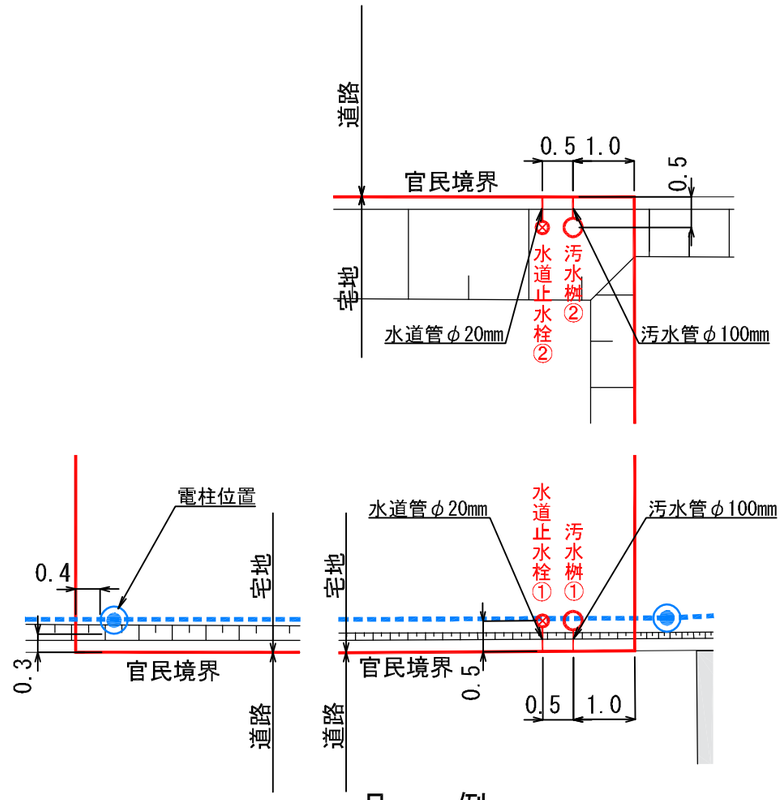

凡　例

記　号	名　称
	換地位置
10.00	宅盤計画高
	法　面
	L型擁壁
	コンクリート標
	プレート標
	プレート標(県)
(0.2)	宅盤高と道路高との高低差
	電柱(支線あり)
	電柱・電線

※表示数値の単位：m

（注意）・仮換地の辺長は、事業施工中のため10cm単位で表示しております。
今後、出来形確認測量の結果により多少変動することがあります。
・給水施設（給水管、止水栓）は、φ20の口径を基本としています。
・供給処理施設位置については、施工状況に伴い多少変動することがあります。