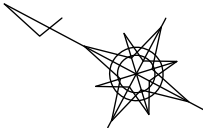


**陸前高田市高田地区被災市街地復興土地区画整理事業
土地利活用促進バンク登録物件台帳**

物件登録番号	90	位置図		
所在地 (宅地番号)	高田町字森の前 705-1 705-2 705-3 (KB41街区1-1~ 1-3画地)			
面積	3428.14㎡ (約1038坪)			
用途地域	近隣商業地域			
都市計画等の有無	区域内			
建ぺい率 /容積率(%)	80/200			
接道道路 幅員(m)	宅地整備図参照			
電気・電話	引き込み可 (電柱)			
上水道	引き込み有	写 真		
下水道	汚水	引き込み有		
	雨水	要管理者協議		
ガス	個別プロパン			
希望取引形態	賃貸			
希望価格	売買: 円 賃貸: 円/月			
宅建業者 (連絡先)				
掲載日	令和元年12月24日	その他		



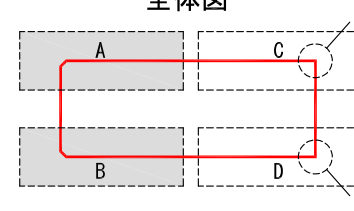
宅地整備図

(宅地番号KB41 -1-1, 2, 3) (2/3)


供給処理施設引込み位置図・電柱位置図①

S=1:100

全体図



A部詳細図

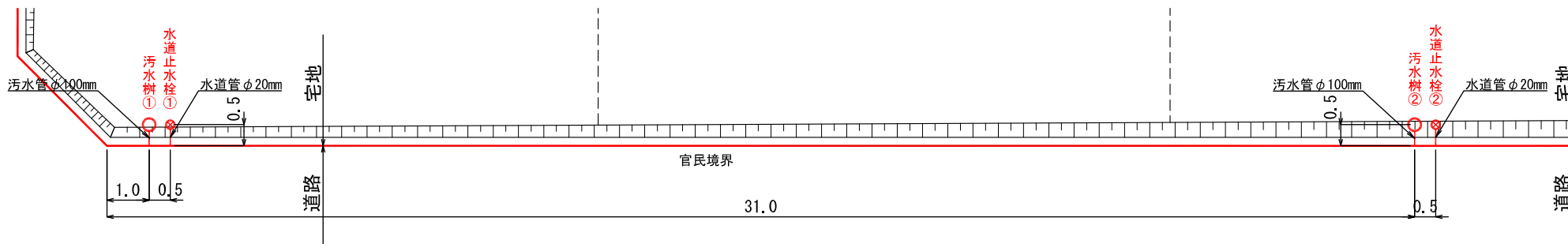


凡 例

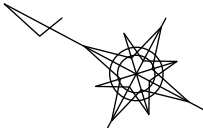
記号	名称
	換地位置
	宅盤計画高
	法面
	プレート標
	宅盤高と道路高との高低差
	小堤
	仮設雨水枡
	電柱(支柱あり)
	電柱(支線あり)
	電柱・電線

※表示数値の単位：m

B部詳細図



- (注意)
- ・仮換地の辺長は、事業施工中のため10cm単位で表示しております。今後、出来形確認測量の結果により多少変動することがあります。
 - ・給水施設(給水管、止水栓)は、φ20の口径を基本としています。
 - ・供給処理施設位置については、施工状況に伴い多少変動することがあります。



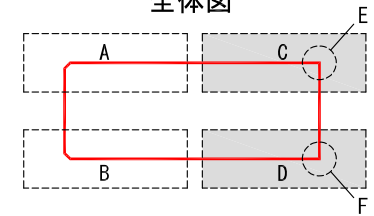
宅地整備図

(宅地番号KB41 -1-1, 2, 3) (3/3)

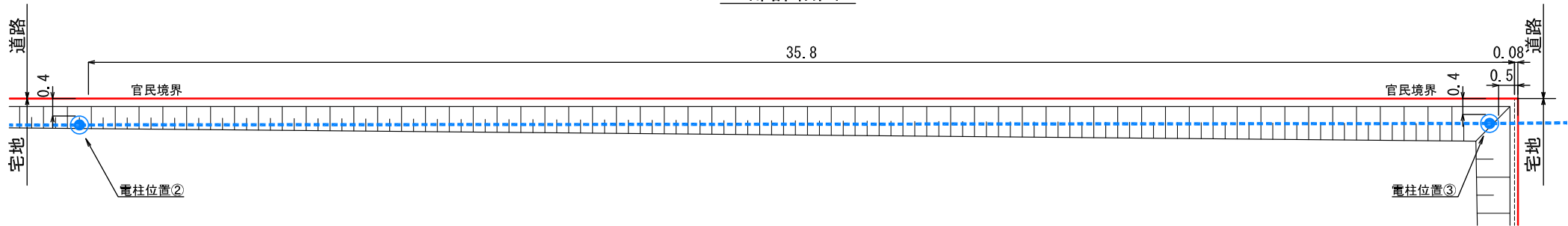
供給処理施設引込み位置図・電柱位置図②

S=1:100

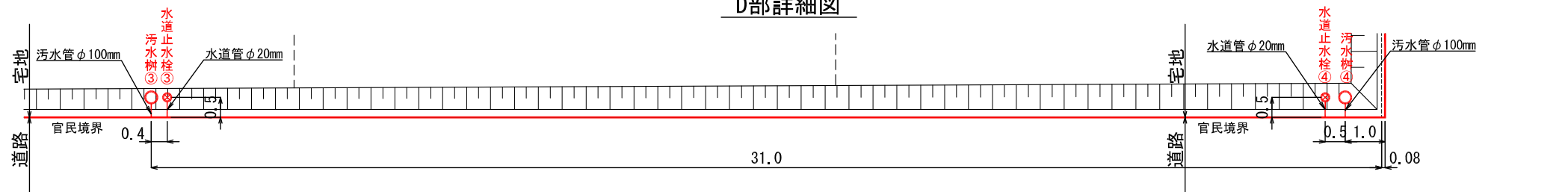
全体図



C部詳細図



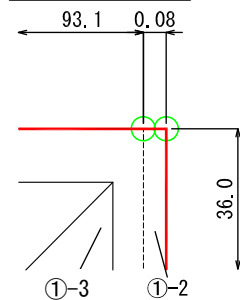
D部詳細図



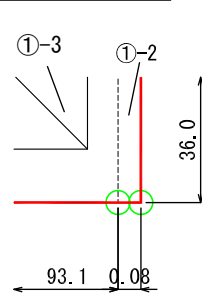
境界杭詳細図

S=1:20

E部詳細図



F部詳細図



凡例

記号	名称
	換地位置
	宅盤計画高
	法面
	プレート標
	宅盤高と道路高との高低差
	小堤
	仮設雨水柵
	電柱(支柱あり)
	電柱(支線あり)
	電柱・電線

※表示数値の単位：m

- (注意)
- 仮換地の辺長は、事業施工中のため10cm単位で表示しております。今後、出来形確認測量の結果により多少変動することがあります。
 - 給水施設(給水管、止水栓)は、φ20の口径を基本としています。
 - 供給処理施設位置については、施工状況に伴い多少変動することがあります。