

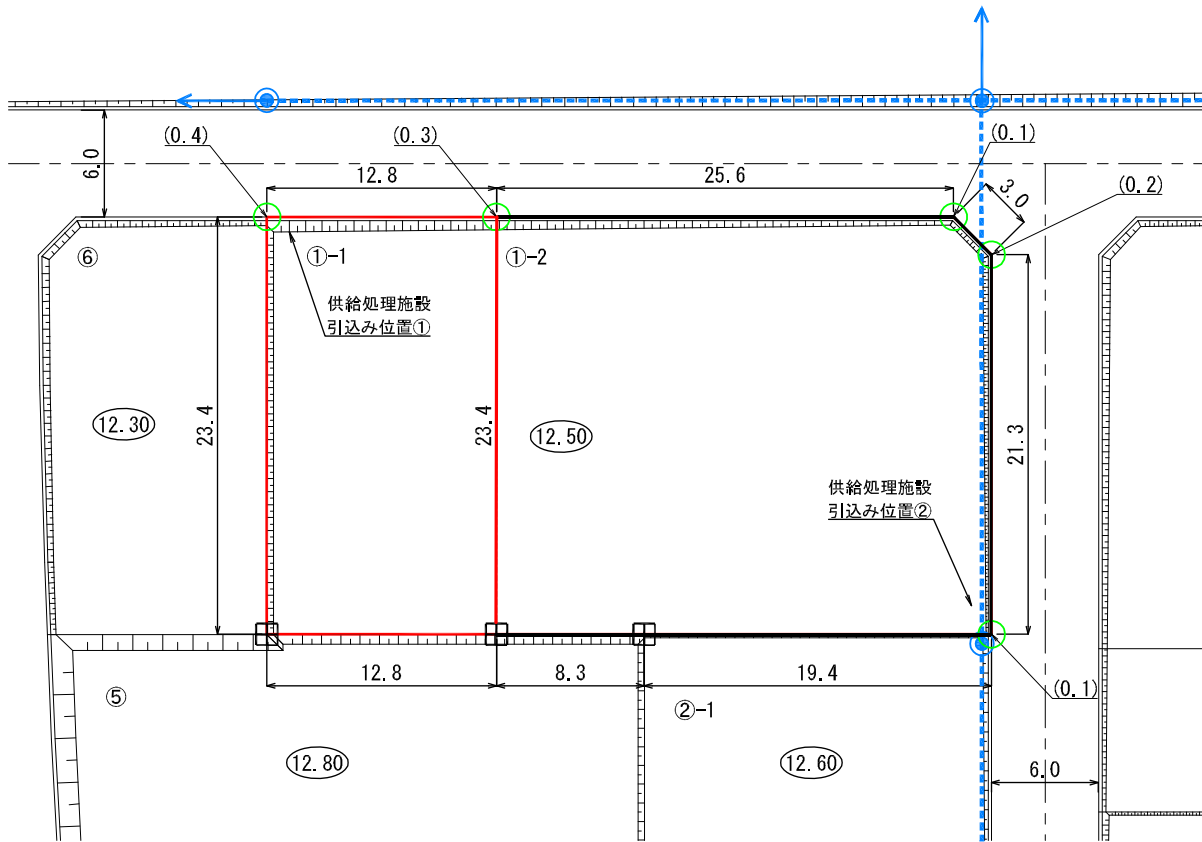
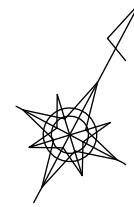
**陸前高田市高田地区被災市街地復興土地区画整理事業  
土地利活用促進バンク登録物件台帳**

物件登録番号	95	位置図			
所在地 (宅地番号)	高田町字森の前 710-11  (KB43街区1-1画地)				
面積	301.85㎡ (約91坪)				
用途地域	第一種住居地域				
都市計画等の有無	区域内				
建ぺい率 /容積率(%)	60/200				
接道道路 幅員(m)	宅地整備図参照				
電気・電話	引き込み可 (電柱)			写 真	
上水道	引き込み有				
下水道	汚水			引き込み有	
	雨水			要管理者協議	
ガス	個別プロパン				
希望取引形態	売買				
希望価格	売買: 5,500,000 円				
宅建業者 (連絡先)	(有)共和建設 0192-55-2236				
掲載日	令和2年4月30日			その他	

# 宅地整備図

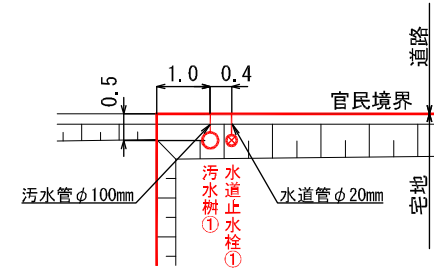
(宅地番号KB43 -1-1)

平面図 S=1:300



## 供給処理施設引込み位置図

S=1:100



### 凡 例

記号	名称
<span style="border: 1px solid red; display: inline-block; width: 20px; height: 10px;"></span>	換地位置
(10.00)	宅盤計画高
	法面
	コンクリート標
	プレート標
(0.2)	宅盤高と道路高との高低差
	電柱(支線あり)
	電柱・電線

- (注意)
- 仮換地の辺長は、事業施工中のため10cm単位で表示しております。今後、出来形確認測量の結果により多少変動することがあります。
  - 給水施設(給水管、止水栓)は、φ20の口径を基本としています。
  - 供給処理施設位置については、施工状況に伴い多少変動することがあります。

※表示数値の単位：m