

**陸前高田市高田地区被災市街地復興土地区画整理事業
土地利活用促進バンク登録物件台帳**

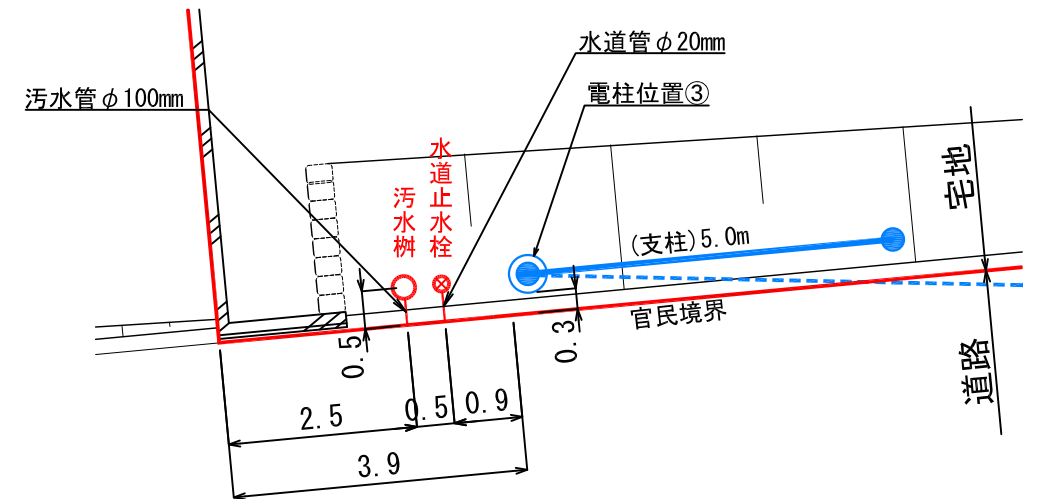
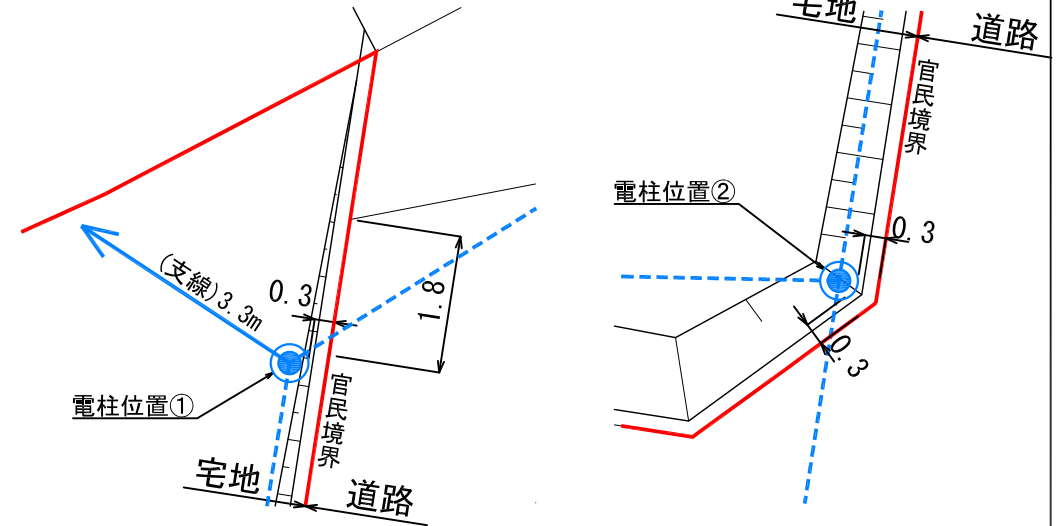
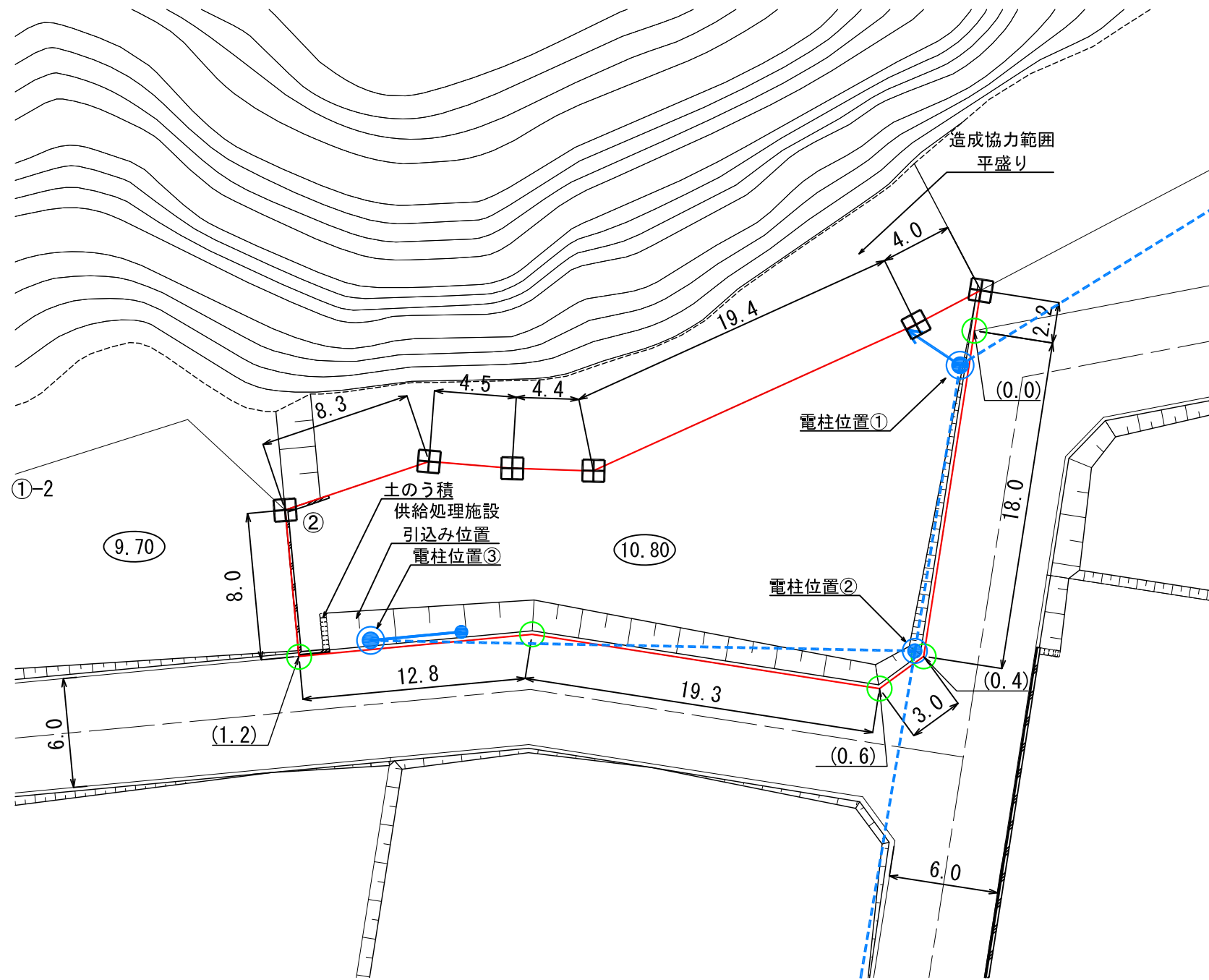
物件登録番号	市2	位置図		
所在地 (宅地番号)	高田町字栃ヶ沢 257-3 (KA02街区2画地)			
面積	452.63㎡ (約137坪)			
用途地域	第一種住居地域			
都市計画等の有無	区域内			
建ぺい率 /容積率(%)	60/200			
接道道路 幅員(m)	宅地整備図参照			
電気・電話	引込み可 (電柱)	写 真		
上水道	引き込み有			
下水道	汚水			引き込み有
	雨水			要管理者協議
ガス	個別プロパン			
希望取引形態	売買			
価格	売買: - 円			
連絡先	陸前高田市役所 財政課財産管理係 0192-54-2111			
掲載日		その他		

宅地整備計画図 (宅地番号KA02 -2)

平面図 S=1:300

供給処理施設引込み位置図・電柱位置図

S=1:100



凡例

記号	名称
	換地位置
	宅盤計画高
	法面
	L型擁壁
	コンクリート標
	プレート標
	宅盤高と道路高との高低差
	電柱(支柱あり)
	電柱(支線あり)
	電柱・電線

※表示数値の単位：m

- (注意)
- ・仮換地の辺長は、事業施工中のため10cm単位で表示しております。今後、出来形確認測量の結果により多少変動することがあります。
 - ・給水施設(給水管、止水栓)は、φ20の口径を基本としています。
 - ・供給処理施設位置については、施工状況に伴い多少変動することがあります。