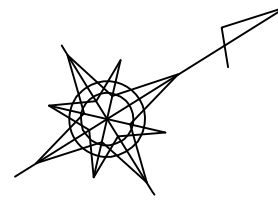
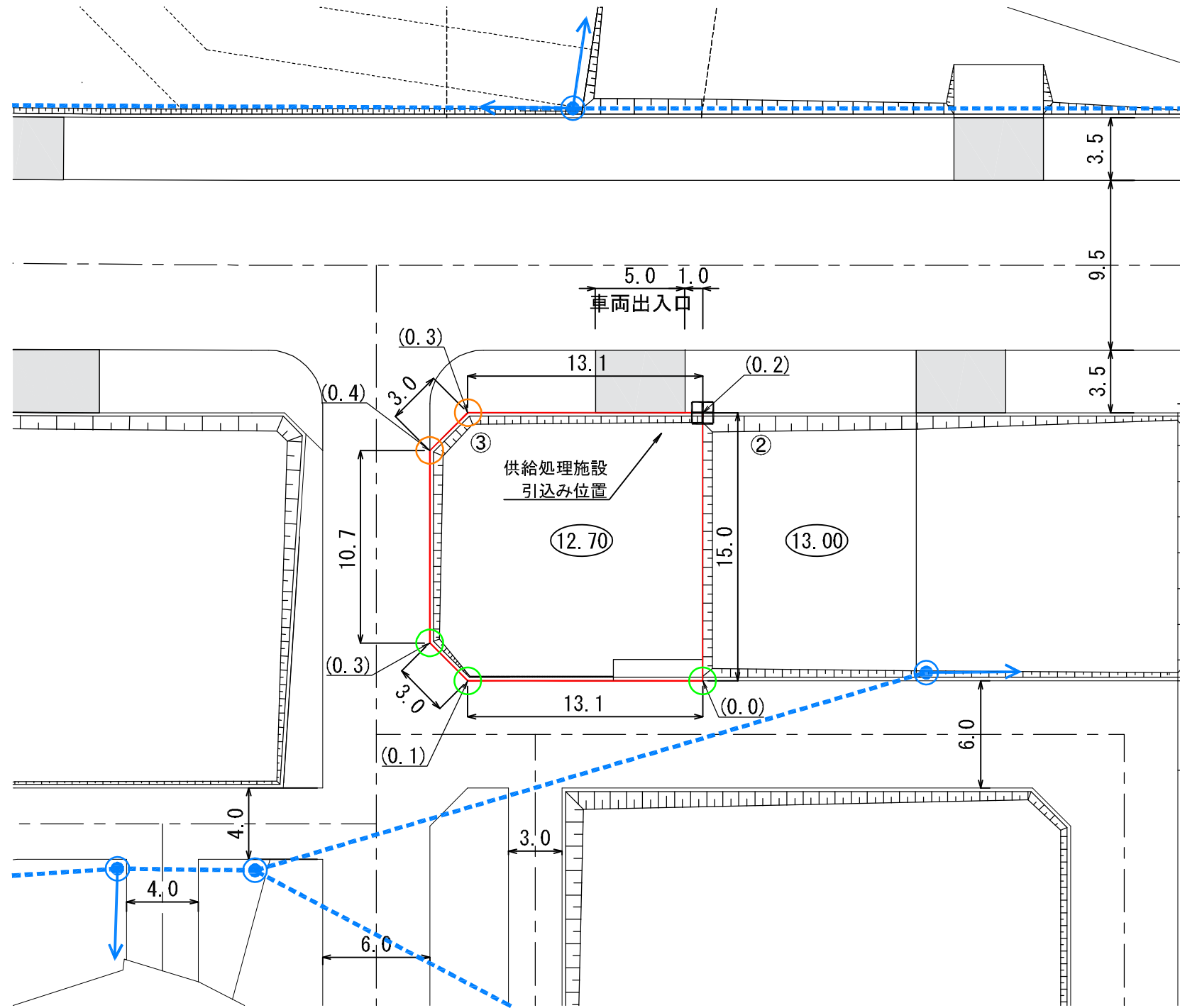


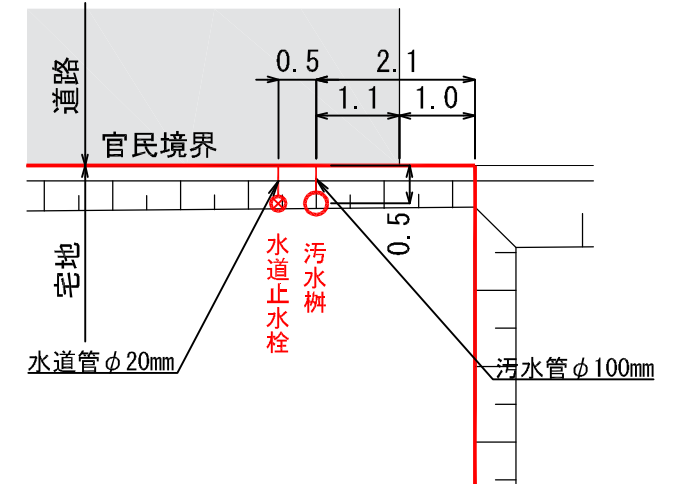
宅地整備図 (宅地番号KB02 -3)

平面図 S=1:300



供給処理施設引込み位置図

S=1:100



凡 例

記号	名称
	換地位置
(10.00)	宅盤計画高
	法面
田	コンクリート標
○	プレート標
○	プレート標(県)
(0.2)	宅盤高と道路高との高低差
	電柱(支線あり)
	電柱・電線

- (注意)
- ・仮換地の辺長は、事業施工中のため10cm単位で表示しております。今後、出来形確認測量の結果により多少変動することがあります。
 - ・給水施設(給水管、止水栓)は、φ20の口径を基本としています。
 - ・供給処理施設位置については、施工状況に伴い多少変動することがあります。

※表示数値の単位 : m