

**陸前高田市今泉地区被災市街地復興土地区画整理事業  
土地利活用促進バンク登録物件台帳**

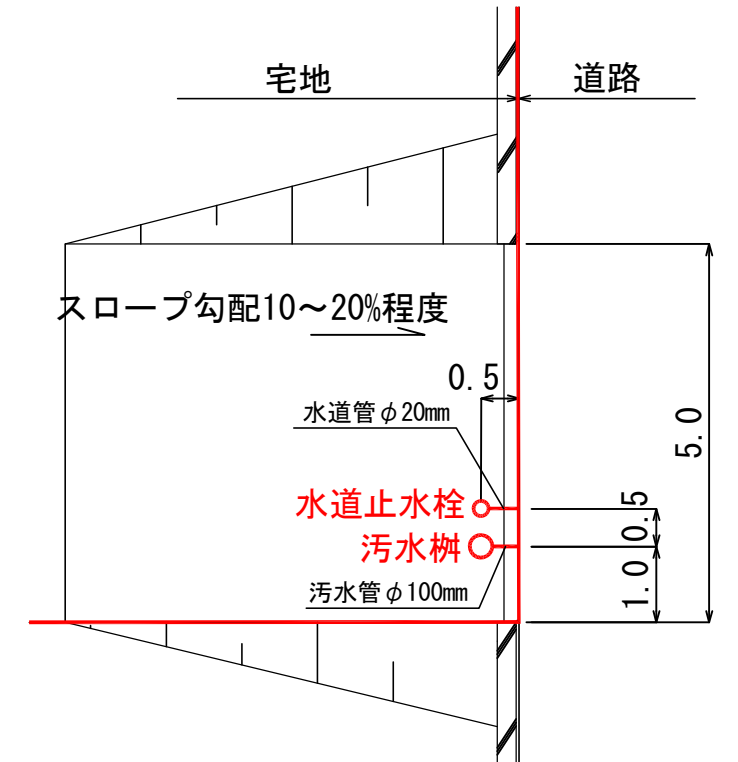
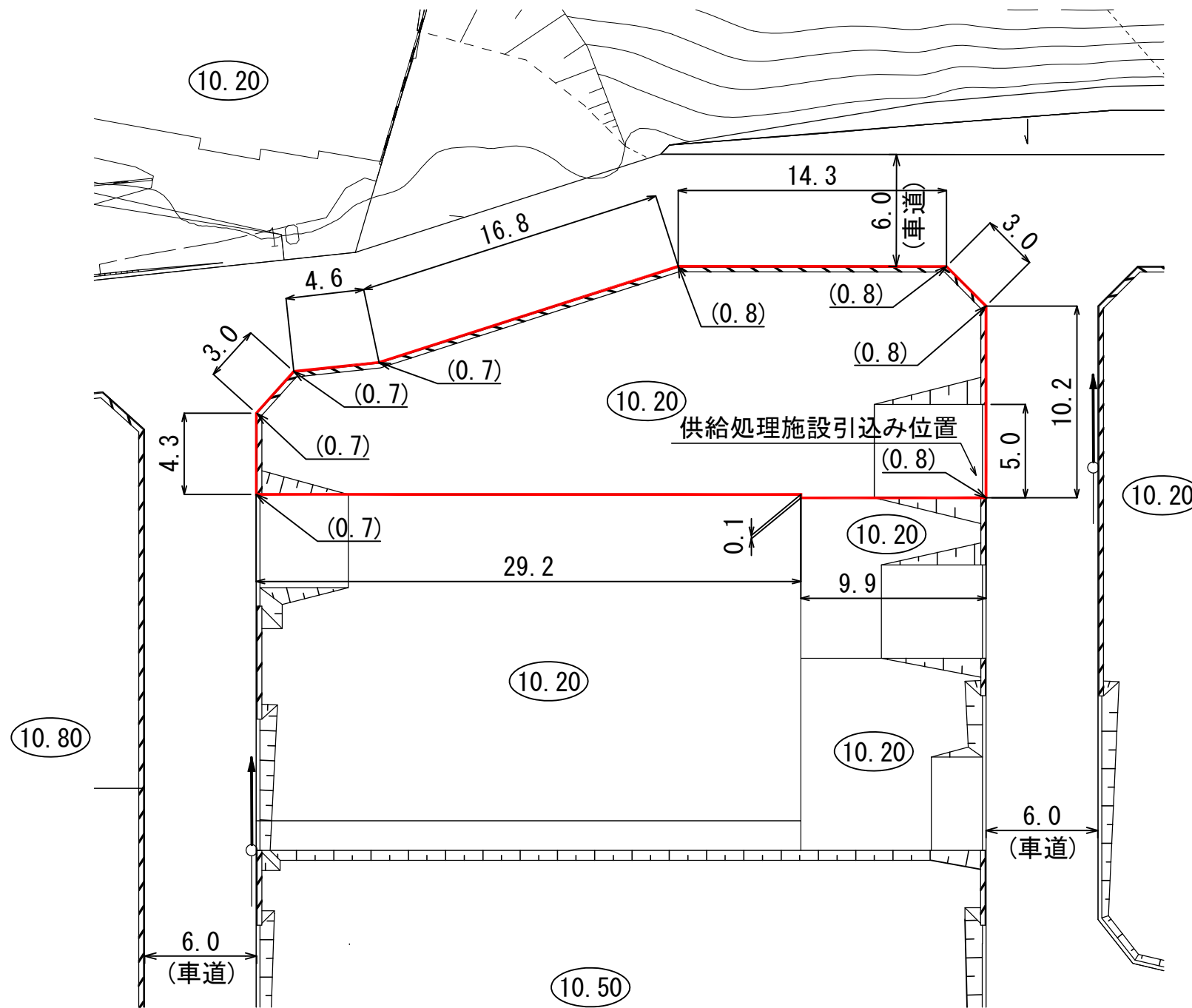
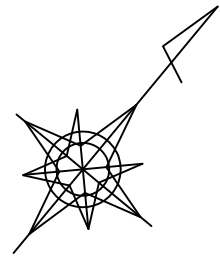
物件登録番号	市48	位置図		
所在地 (宅地番号)	気仙町字垂井ヶ沢 311-1 (84街区2画地)			
面積	398.40 (㎡) (約120坪)			
用途地域	第一種住居地域			
都市計画等の有無	区域内			
建ぺい率 /容積率(%)	60/200			
接道道路幅員(m)	宅地整備図参照			
電気・電話	引き込み可 (電柱)			写 真
上水道	引き込み有			
下水道	汚水			引き込み有
	雨水			要管理者協議
ガス	個別プロパン			
希望取引形態	売買			
価格	売買: - 円			
連絡先	陸前高田市役所 財政課財産管理係 0192-54-2111			
掲載日		その他		

# 宅地整備図(宅地番号84街区②画地)

平面図 S=1:300

## 供給処理施設引込み位置図

S=1:100



### 凡例

記号	名称
<span style="border: 1px solid red; display: inline-block; width: 20px; height: 10px;"></span>	仮換地位置
(45.00)	宅盤高
	法面
	擁壁
(0.2)	宅盤高と道路高との高低差
	電柱(単独)
	電柱(支線あり)
	電柱(支柱あり)

※表示数値の単位:m

(注意) 仮換地の辺長は、事業施行中のため10cm単位で表示しております  
今後、出来形確認測量の結果により多少変動することがあります。