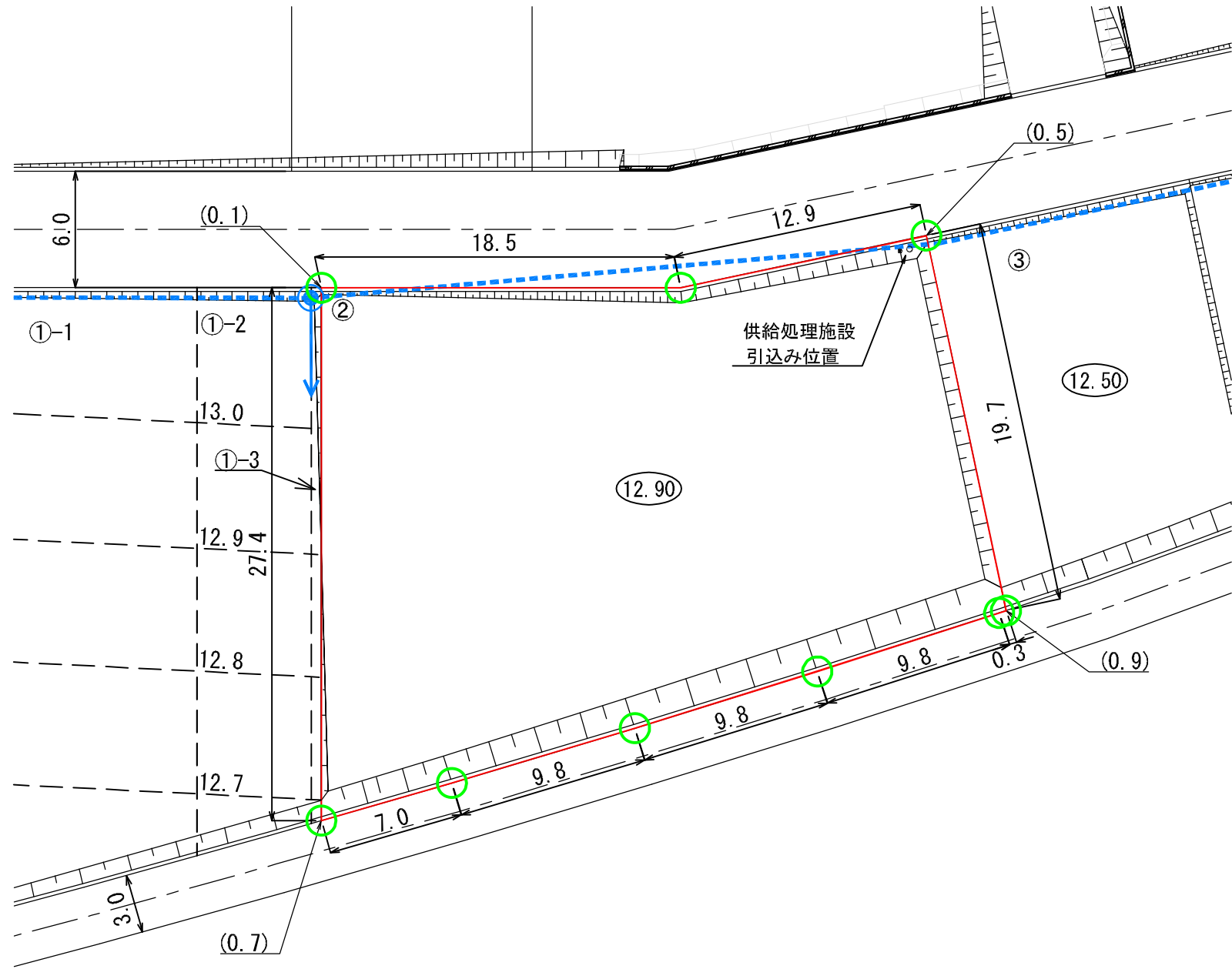
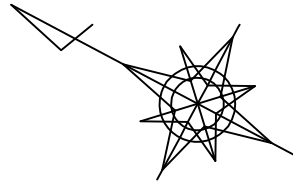


**陸前高田市高田地区被災市街地復興土地区画整理事業  
土地利用促進バンク登録物件台帳**

物件登録番号	市53	<b>位置図</b>		
所在地 (宅地番号)	高田町字森の前 709-4  (KB46街区2画地)			
面積	771.06㎡ (約233坪)			
用途地域	第一種住居地域			
都市計画等の有無	区域内			
建ぺい率 /容積率(%)	60/200			
接道道路幅員(m)	宅地整備図参照			
電気・電話	引込み可 (電柱)	<b>写真</b>		
上水道	引き込み有			
下水道	汚水			引き込み有
	雨水			要管理者協議
ガス	個別プロパン			
希望取引形態	売買			
価格	売買: - 円			
連絡先	陸前高田市役所 財政課財産管理係 0192-54-2111			
掲載日		その他		

# 宅地整備図 (宅地番号KB46 -2)

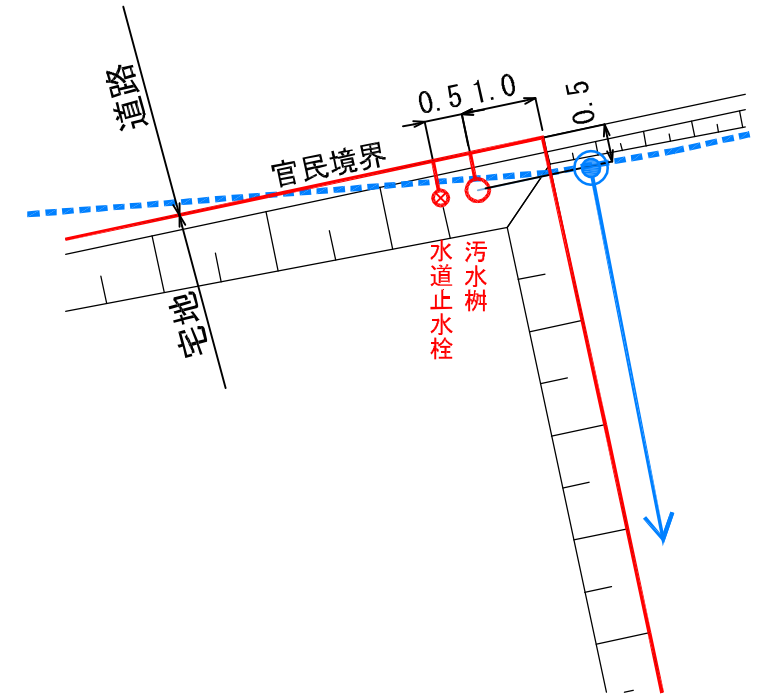
平面図 S=1:300



- (注意)
- ・仮換地の辺長は、事業施工中のため10cm単位で表示しております。今後、出来形確認測量の結果により多少変動することがあります。
  - ・給水施設（給水管、止水栓）は、φ20の口径を基本としています。
  - ・供給処理施設位置については、施工状況に伴い多少変動することがあります。

## 供給処理施設引込み位置図

S=1:100



### 凡 例

記号	名称
[Red Box]	換地位置
(10.00)	宅盤計画高
[Tapered Line]	法面
(Green Circle)	プレート標
(0.2) [Arrow]	宅盤高と道路高との高低差
[Blue Arrow]	電柱(支線あり)
[Blue Circle]	電柱・電線

※表示数値の単位：m