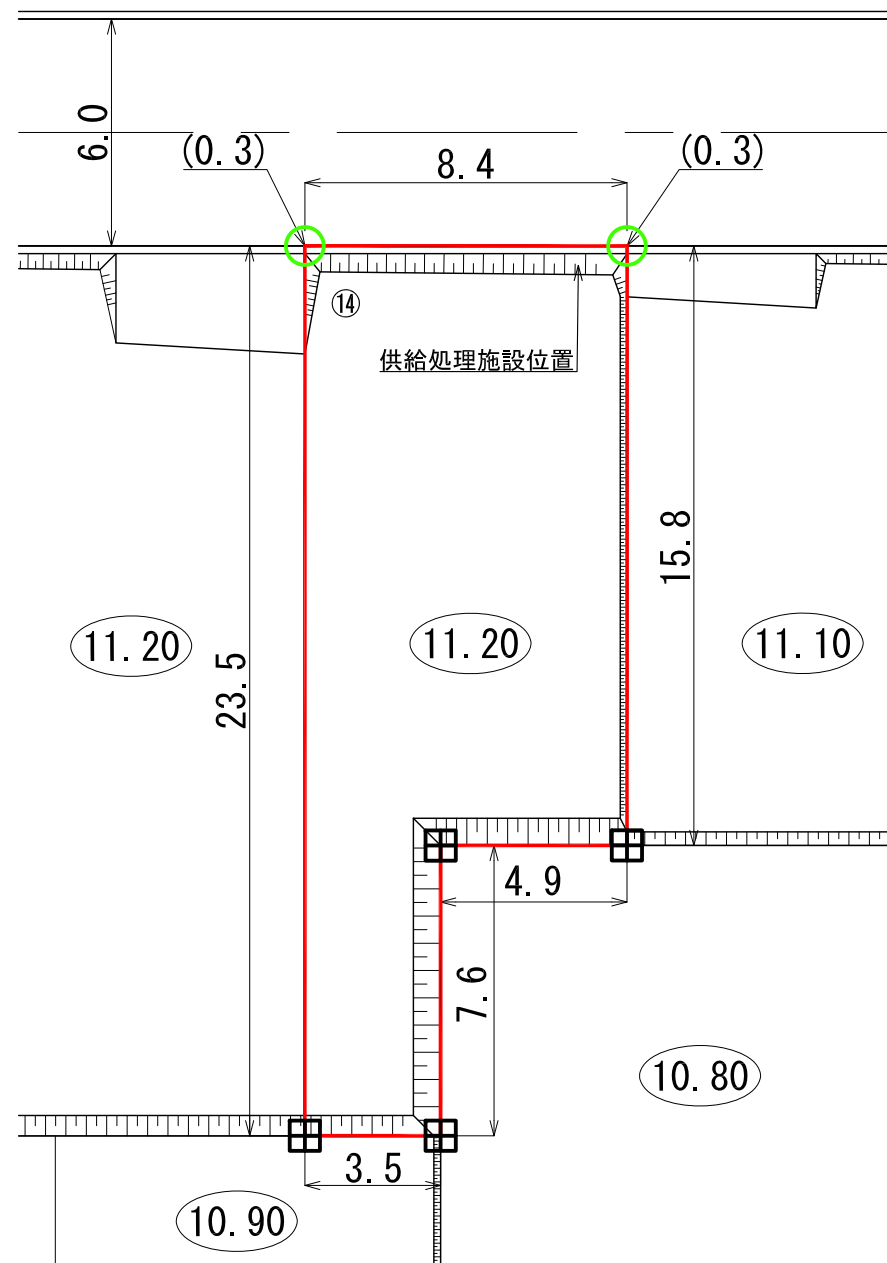
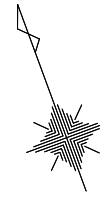


宅地整備図

(宅地番号KC32-14)

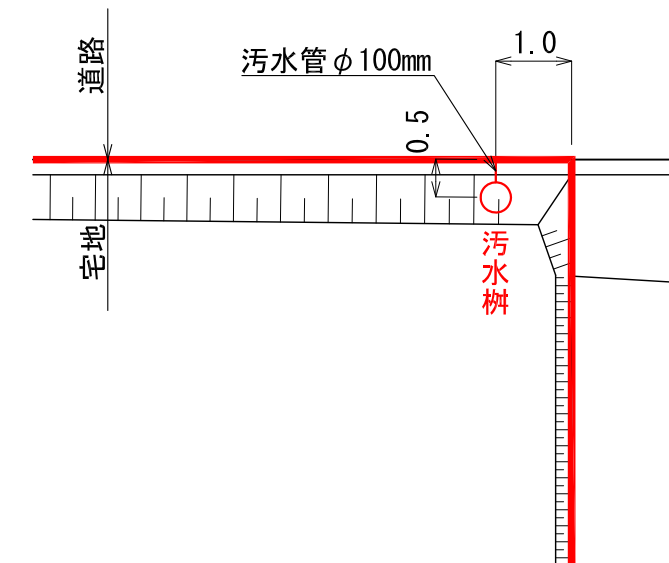
平面図

S=1:200(A3)



供給処理施設引込み位置図

S=1:100(A3)



凡 例

記 号	名 称
	換地位置
	宅盤高
	法 面
(0.3)	宅盤高と道路高との高低差
	コンクリート標
	プレート標

(注意) 仮換地の辺長は、事業施行中のため10cm単位で表示しております。
今後、出来形確認測量の結果により多少変動することがあります。

※ 表示数値の単位：m